

*Акционерное общество
«Калужское землеустроительное и проектно-изыскательское
предприятие»*

АО «КАЛУГАЗЕМПРЕДПРИЯТИЕ»

**ПРОЕКТ
ПЛАНИРОВКИ ТЕРРИТОРИИ
объекта «Газификация населенных пунктов
с. Богдановское, д.Меревское, д.Коврово,
и.п. Зверохозяйство Ферзиковского района»**

**МАТЕРИАЛЫ ПО ОБОСНОВАНИЮ
ПРОЕКТА ПЛАНИРОВКИ ТЕРРИТОРИИ**

Том 2

2020 г.

*Акционерное общество
«Калужское землеустроительное и проектно-изыскательское
предприятие»*

АО «КАЛУГАЗЕМПРЕДПРИЯТИЕ»

**ПРОЕКТ
ПЛАНИРОВКИ ТЕРРИТОРИИ
объекта «Газификация населенных пунктов
с. Богдановское, д.Меревское, д.Коврово,
и.п. Зверохозяйство Ферзиковского района»**

**МАТЕРИАЛЫ ПО ОБОСНОВАНИЮ
ПРОЕКТА ПЛАНИРОВКИ ТЕРРИТОРИИ**

Том 2

Генеральный директор

С.Б. Подов

Главный инженер

О.С. Грицай

2020 г.

СОДЕРЖАНИЕ

№ п/п	Наименование документа	стр.
1	2	3
1.	Состав проекта	
2.	Пояснительная записка <ol style="list-style-type: none"> 1. Исходно-разрешительные документы <ol style="list-style-type: none"> 1.1. Основание для разработки проекта 1.2. Исходные данные и условия 1.3. Нормативно-правовая документация 2. Сведения о природно-климатических условиях территории проектирования 3. Обоснование определения границ зон планируемого размещения линейных объектов 4. Ведомость пересечений границ зон планируемого размещения линейного объекта с сохраняемыми объектами капитального строительства, существующими на момент подготовки проекта планировки территории 5. Ведомость пересечений границ зон планируемого размещения линейного объекта с водными объектами 6. Перечень мероприятий, обеспечивающих сохранение окружающей среды 	5 5 5 6 6 8 9 9
3.	Графические материалы <ol style="list-style-type: none"> 1. Схема расположения элемента планировочной структуры 2. Схема использования территории в период подготовки проекта планировки. 3. Схема границ зон с особыми условиями использования территории 4. Схема границ территорий, подверженных риску возникновения чрезвычайных ситуаций природного и техногенного характера 5. Схема конструктивных и планировочных решений 	13 14 25 36 47

0137200001219005535-2019-ПШТ						
Изм.	Код уч.	Лист	№ док.	Подпись	Дата	
Ген. директор		Подол С.Б.				
Гл. инженер		Грицай О.С.				
Нач. отдела		Ильмина В.В.				
Содержание				Страниц	Лист	Листов
				ПШТ	1	1
				АО «Калужское предприятие»		

СОСТАВ ПРОЕКТА

Номер тома	Обозначение	Наименование
1	2	3
1	0137200001219005535-2019-ППТ	Проект планировки территории. Основная часть
2	0137200001219005535-2019-ППТ	Проект планировки территории. Материалы по обоснованию
3	0137200001219005535-2019-ППТ	Проект межевания территории Основная часть

						0137200001219005535-2019-ППТ			
Изм.	Кол.уч.	Лист	№ док.	Подпись	Дата	Состав проекта	Стадия	Лист	Листов
Ген. директор		Подой С.Б.					ППТ	1	1
Гл. инженер		Гроцай О.С.					АО «Калужское предприятие»		
Нач. отдела		Игнатова В.Н.							

ПОЯСНИТЕЛЬНАЯ ЗАПИСКА

1. ИСХОДНО-РАЗРЕШИТЕЛЬНЫЕ ДОКУМЕНТЫ

1.1 ОСНОВАНИЕ ДЛЯ РАЗРАБОТКИ ПРОЕКТА.

Документация по планировке территории линейного объекта «Газификация населенных пунктов с.Богдановское, д.Меревское, д.Коврово, н.п. Зверохозяйство Ферзиковского района» разработана на основании муниципального контракта от 25.11.2019 №0137200001219005566 и технического задания, являющегося приложением к муниципальному контракту.

1.2. ИСХОДНЫЕ ДАННЫЕ И УСЛОВИЯ.

Разработка документации по планировке территории выполнена в соответствии со следующими исходными данными:

- Генеральным Планом сельского поселения «Деревня Бронцы», утвержденным решением Сельской Думы сельского поселения «Деревня Бронцы» от 28.03.2014 №37 (в редакции от 23.10.2017 №69) «Об утверждении Генерального плана сельского поселения «Деревня Бронцы»;
- Правилами землепользования и застройки муниципального образования сельское поселение «Деревня Бронцы», утвержденных решением Сельской Думы сельского поселения «Деревня Бронцы» от 01.02.2010 №2 (в редакции от 30.03.2018 №85).

1.3. НОРМАТИВНО-ПРАВОВАЯ ДОКУМЕНТАЦИЯ.

Разработка проекта планировки территории осуществлялась в соответствии с требованиями следующих нормативных документов:

- Градостроительного кодекса РФ от 29.12.2004 № 190-ФЗ;
- Земельного кодекса РФ от 25.10.2001 № 136-ФЗ;
- Федерального закона от 13.07.2015 № 218-ФЗ «О государственной регистрации недвижимости»;
- СП 42.13330.200. «Градостроительство. Планировка и застройка городских и сельских поселений». Актуализированная редакция СНиП 2.07.01-89*;
- Закона Калужской области от 04.10.2004 № 344-ОЗ «О градостроительной деятельности в Калужской области»;
- постановления Правительства РФ от 20.11.2000 № 878 «Об утверждении Правил охраны газораспределительных сетей».

Изм.	Коп.уч.	Лист	№ док.	Подпись	Дата	0137200001219005566-2019-ППТ	Лист 5
------	---------	------	--------	---------	------	------------------------------	-----------

2. СВЕДЕНИЯ О ПРИРОДНО-КЛИМАТИЧЕСКИХ УСЛОВИЯХ

ТЕРРИТОРИИ ПРОЕКТИРОВАНИЯ

Территория проектирования расположена в Калужской области в Ферзиковском районе.

Климат района работ умеренно-континентальный, и согласно СНиП 23-01-99, характеризуется следующими основными показателями:

средняя годовая температура воздуха – плюс 4,4 °С;

абсолютный минимум – минус 46 °С;

абсолютный максимум – плюс 38 °С;

количество осадков за год – 654 мм.

Самые холодные месяцы – январь, февраль со средней температурой воздуха от минус 8,9 °С до минус 10,1 °С, теплые месяцы – июль, июнь и август со средней температурой воздуха от +16,5 °С до +18,0 °С.

Средняя месячная температура воздуха района изысканий представлена в таблице 1.

Таблица № 1

Среднемесячные и среднегодовые значения температуры воздуха, °С

Характеристика	I	II	III	IV	V	VI	VII	VIII	IX	X	XI	XII	ГОД
Средняя	-10,1	-8,9	-3,9	4,8	12,3	16,2	18,0	16,5	11,0	4,7	-1,5	-6,5	4,4

Высота снежного покрова колеблется от 17 до 72 см, в среднем 47см.

Нормативная глубина сезонного промерзания по п.5.5.3 СП 22.13330.2011, составляет для глинистых грунтов -1.28 м.

Сейсмичность района работ - 5 баллов (СНиП II-7-81* и ОСП-97).

3. ОБОСНОВАНИЕ ОПРЕДЕЛЕНИЯ ГРАНИЦ ЗОН ПЛАНИРУЕМОГО РАЗМЕЩЕНИЯ ЛИНЕЙНЫХ ОБЪЕКТОВ

Территория проектирования газификации населенных пунктов расположена в Калужской области в муниципальном образовании Сельское поселение «Деревня Бронцы».

Газоснабжение населенных пунктов с.Богдановское, д.Меревское, д.Коврово, н.п. Зверохозяйство предусмотрено от существующего газопровода высокого давления. Точкой подключения является подземный стальной газопровод высокого давления Д159 мм в д.Бронцы Ферзиковского района.

Прокладка подземного газопровода высокого давления из полиэтиленовых труб предусматривается от точки подключения в юго-восточном направлении до н.п. Зверохозяйство.

Изм.	Копуч	Лист	№ док.	Подпись	Дата	0137200001219005566-2019-ПШТ	Лист 6
------	-------	------	--------	---------	------	------------------------------	-----------

Прокладка уличных газопроводов предусмотрена по улицам с.Богдановское, д.Меревское, д.Коврово, н.п. Зверохоззайство.

На территории проектирования газопровода имеются надземные (ВЛ-10 кВ, ВЛ-0,4 кВ) и подземные (кабель связи, электрический кабель, газопровод, водопровод) инженерные коммуникации.

Общая протяженность запроектированного газопровода составляет 14126 м, в том числе протяженность газопровода высокого давления – 9706 кв.м., протяженность газопровода низкого давления – 4420 кв.м.

Согласно данным Генерального плана сельского поселения «Деревня Бронцы», утвержденного решением Сельской Думы сельского поселения «Деревня Бронцы» от 28.03.2014 №37 (в ред. от 23.10.2017 №69) «Об утверждении Генерального плана сельского поселения «Деревня Бронцы», территория планировки и межевания находится вне зоны особо охраняемых природных территорий федерального, регионального и местного значения. Объекты культурного наследия федерального, регионального и местного значения на территории планировки и межевания отсутствуют.

Прокладка уличных газопроводов предусмотрена по улицам с.Богдановское, д.Меревское, д.Коврово, н.п. Зверохоззайство с существующей застройкой. Перенос существующих сетей, снос строений в данном проекте не требуется.

Границы зоны планируемого размещения объекта совпадают с полосой отвода земельных участков для проектируемого объекта на период строительства.

На период строительства газопровода низкого давления определена территория для размещения строительных машин, отвалов грунта и т.п. Площадь территории принимается из расчета потребности места для разработки траншей, места отвала грунта и места для движения строительно-монтажной техники и движения рабочего персонала. В соответствии с проектной документацией ширина территории необходимой для размещения трассы газопровода высокого давления составляет 7-20 м, для размещения трассы газопровода низкого давления составляет 4-7 м.

Площадь зоны планируемого размещения газопровода низкого давления составляет 103092 кв.м.

Технические характеристики проектируемого объекта «Газификация населенных пунктов с.Богдановское, д.Меревское, д.Коврово, н.п. Зверохоззайство Ферзиковского района» представлены в таблице 2.

						0137200001219005566-2019-ППТ	Лист
Изм.	Коп.уч.	Лист	№ док.	Подпись	Дата		7

Таблица 2

Наименование параметра или характеристики	Значение
<i>Газопровод высокого давления</i>	
Давление, МПа	≤ 0,6
Протяженность, м	9706
Материал труб	ПЭ100 газ
Охранная зона газопровода – зона, отстоящая по обе стороны газопровода на расстоянии, м	2
<i>Газопровод низкого давления</i>	
Давление, МПа	≤ 0,003
Протяженность, м	4420
Материал труб	ПЭ100 газ
Охранная зона газопровода – зона, отстоящая по обе стороны газопровода на расстоянии, м	2

**4. ВЕДОМОСТЬ ПЕРЕСЕЧЕНИЙ ГРАНИЦ ЗОН ПЛАНИРУЕМОГО
РАЗМЕЩЕНИЯ ЛИНЕЙНОГО ОБЪЕКТА С СОХРАНЯЕМЫМИ ОБЪЕКТАМИ
КАПИТАЛЬНОГО СТРОИТЕЛЬСТВА, СУЩЕСТВУЮЩИМИ НА МОМЕНТ
ПОДГОТОВКИ ПРОЕКТА ПЛАНИРОВКИ ТЕРРИТОРИИ**

Таблица 3

п.п.	Наименование объектов капитального строительства	Место пересечения, ПК
1	Газопровод в.д.	ПК0+10
2	ВЛ-10 кВ	ПК0+74
3	а/д «Ферзиково-Дугна-«Калуга-Тула»- д.Бронцы	ПК6+64
4	ВЛ-10 кВ	ПК7+36
5	ВЛ-10 кВ	ПК7+44
6	ВЛ-10 кВ	ПК10+63
7	ВЛ-10 кВ	ПК10+69
8	ВЛ-10 кВ	ПК14+44
9	Материалопровод	ПК16+20

п.п.	Наименование объектов капитального строительства	Место пересечения, ПК
10	ВЛ-10 кВ	ПК17+3
11	ВЛ-10 кВ	ПК21+43
12	ВЛ-10 кВ	ПК22+31
13	ВЛ-0,4 кВ	ПК29+75
14	Водопровод	ПК29+80
15	Водопровод	ПК31
16	ВЛ-10 кВ	ПК33+96
17	а/д «Ферзиково-Дугна-1Р132«Калуга-Тула-Михайлов-Рязань»	ПК43+77
18	ВЛ-10 кВ	ПК52+93
19	а/д «Ферзиково-Дугна-1Р132«Калуга-Тула-Михайлов-Рязань»	ПК57+2
20	ВЛ-10 кВ	ПК58
21	ВЛ-0,4 кВ	ПК58+8
22	ВЛ-0,4 кВ	ПК58+32
23	а/д «Ферзиково-Дугна-1Р132«Калуга-Тула-Михайлов-Рязань»	ПК91+37
24	ВЛ-10 кВ	ПК96+80

5. ВЕДОМОСТЬ ПЕРЕСЕЧЕНИЙ ГРАНИЦ ЗОН ПЛАНИРУЕМОГО РАЗМЕЩЕНИЯ ЛИНЕЙНОГО ОБЪЕКТА С ВОДНЫМИ ОБЪЕКТАМИ

Границы зоны планируемого размещения линейного объекта не пересекают водные объекты.

6. ПЕРЕЧЕНЬ МЕРОПРИЯТИЙ, ОБЕСПЕЧИВАЮЩИХ СОХРАНЕНИЕ ОКРУЖАЮЩЕЙ СРЕДЫ

Охрана окружающей среды на территории проектирования должна осуществляться в соответствии с действующими нормативными правовыми актами по вопросам охраны окружающей природной среды и рациональному использованию природных ресурсов. При строительстве газопровода должны выполняться требования экологической безопасности и охраны здоровья населения, предусматриваться мероприятия по охране природы, рациональному использованию и воспроизводству природных ресурсов, оздоровлению окружающей природной среды.

Изм.	Коп.уч.	Лист	№ док.	Подпись	Дата	0137200001219005566-2019-ППТ	Лист 9
------	---------	------	--------	---------	------	------------------------------	-----------

При ведении строительных работ, приводящих к нарушению или снижению свойств почвенного слоя, почвенный слой подлежит снятию, перемещению в резерв и использованию для рекультивации нарушенных земель или землевания малопродуктивных угодий.

Ответственность за безопасность действий на территории проектирования для окружающей среды и населения в течение строительства в соответствии с действующим законодательством несет подрядчик.

Охрана окружающей среды на период строительства обязывает строительные организации осуществить ряд мероприятий, направленных на сохранность окружающей среды и нанесение ей минимального ущерба во время строительства:

- строгое соблюдение границы полосы отвода, отводимой для строительства. В зоне работ стволы сохраняемых деревьев должны быть защищены деревянными коробками. Движение строительных машин и механизмов вне полосы отвода не допускается;

- оснащение строительной площадки контейнерами для бытовых и строительных отходов;

- после окончания строительства временные выгребные ямы должны быть очищены и засыпаны;

- необходимо строго выполнять меры пожарной безопасности, чтобы исключить возможность возникновения пожара и воздействия на окружающую среду опасных последствий возгорания, а также недопустимо сжигание производственных отходов;

- осуществлять контроль за возможным загрязнением поверхности отвода и прилегающих земель;

- мойку машин и механизмов производить в специально оборудованных местах.

Все работы при выполнении строительно-монтажных работ должны выполняться из условий охраны окружающей среды:

- выбросы в атмосферу от строительных машин, механизмов автотранспорта не должны превышать предельно допустимых выбросов вредных веществ;

- на территории площадки строительства категорически запрещается выполнять ремонт строительных машин и механизмов;

- строительный мусор должен вывозиться в организованный отвал, либо на полигон твердых бытовых отходов по согласованию с администрацией. Сжигание горючих отходов и строительного мусора на территории строительной площадки запрещается;

- курение разрешается только в специально отведенных местах, обеспеченных средствами пожаротушения;

						0137200001219005566-2019-ППТ	Лист
Изм.	Коп. уч.	Лист	№ док.	Подпись	Дата		10

- после окончания строительных работ необходимо выполнить благоустройство отведенной территории.

После окончания комплекса работ по капитальному ремонту автодороги на всей территории проектирования произвести:

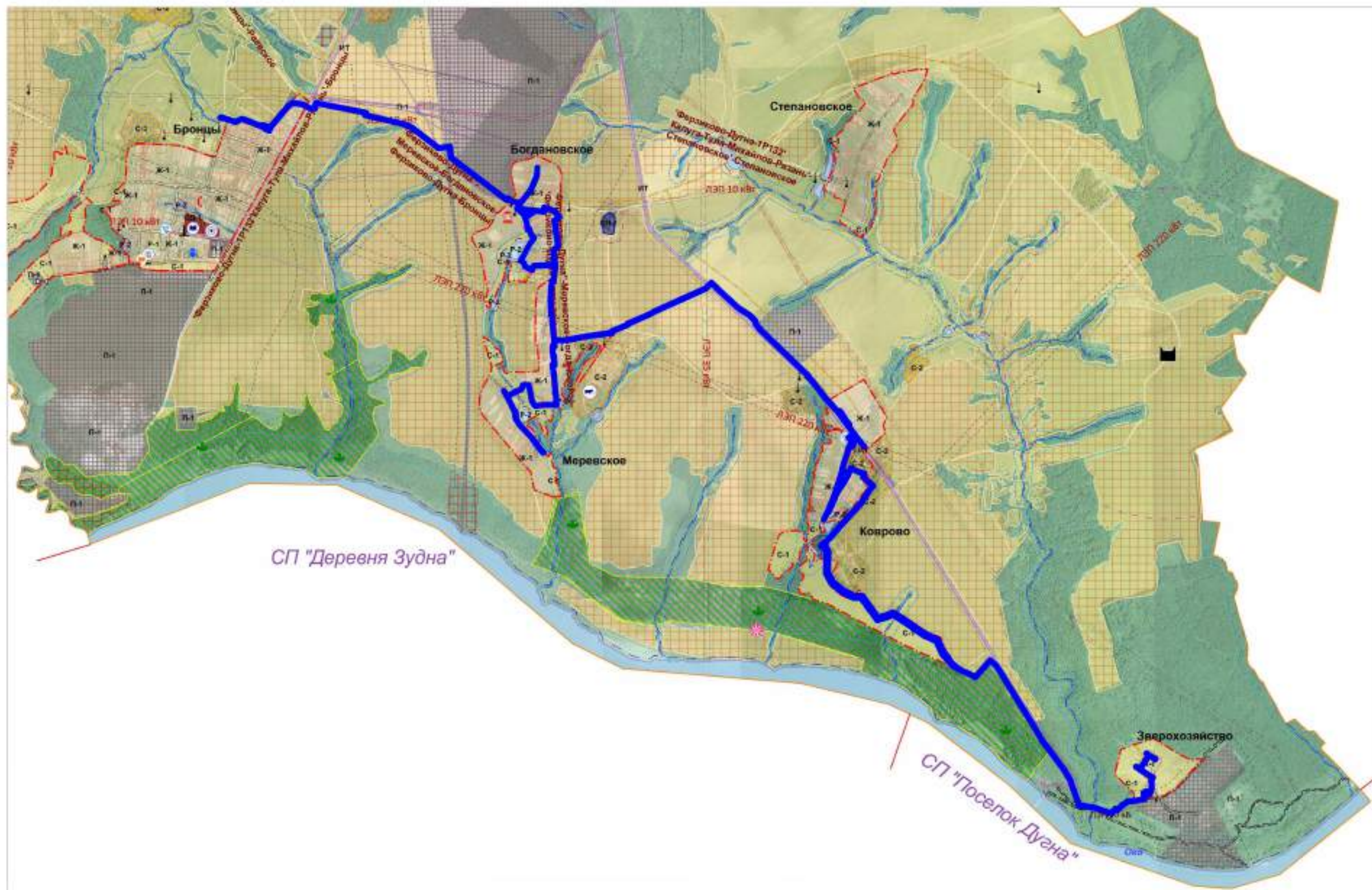
- удаление всех временных устройств и сооружений;
- уборку строительного мусора;
- выборочное удаление грунта в местах непредвиденного его загрязнения нефтепродуктами и другими веществами, ухудшающими плодородные почвы, с заменой незагрязненным плодородным грунтом.

Технологические решения, принятые в документации по планировке территории, исключают вредное воздействие на окружающую среду.




Воздействия, вызываемые строительными работами, носят временный характер и не дают значительного остаточного воздействия на окружающую среду.

						0137200001219005566-2019-ППТ	Лист
Изм.	Коп.уч.	Лист	№ док.	Подпись	Дата		11

Графические материалы



Условные обозначения:

-  - граница сельского поселения
-  - граница населенного пункта
-  - граница элемента планировочной структуры

Изм.	Копир.	Лист	Масш.	Подпись	Дата
				Плав С.Б.	
				Гриш О.С.	

0137200001219005566-2019-ППТ

Документация по планировке территории объекта
"Газификация населенных пунктов с.Богдановское,
д.Меревское, д.Коврово, н.п. Зверохозяйство Ферзиковского района"

Обоснование проекта
планировки территории

Схема расположения элемента
планировочной структуры
М 1:25000

Стадия	Лист	Листов
ППТ	1	1

АО "Калужгазсервисинте"



д.Бронцы

Условные обозначения:

- граница населенного пункта
- граница земельных участков по сведениям ЕГРН
- граница территории проектирования
- граница зон планируемого размещения линейных объектов

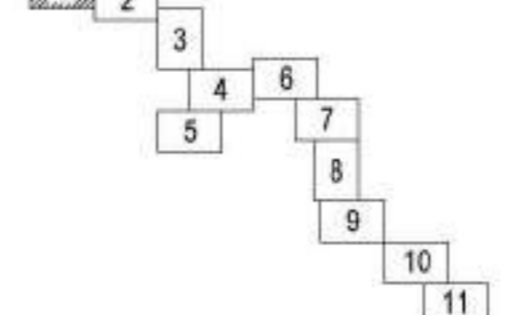
Объекты капитального строительства:

- ЛЛп - 10 кВт
- ЛЛп - 0,4 кВт
- кабель связи подземный
- электрокабель подземный
- материалопровод подземный
- газопровод высокого давления
- хозяйственно-питьевой водопровод

Ось планируемого линейного объекта:

- Газопровод высокого давления, подлежащий размещению
- Газопровод низкого давления, подлежащий размещению

Схема листов



				0137200001219005-2019-ППТ		
				Документация по планировке территории объекта: "Газификация населённых пунктов с Боедановское, д.Мерееское, д.Коврово, н.п. Зверохозяйство, Ферзиковского района"		
Изм.	Кол.уч.	Лист	Индок.	Подпись	Дата	
				Подое С.Б.		
				Граций О.С.		
				Обоснование проекта планировки территории		
				Стадия	Лист	Листов
				ППТ	1.1	11
				Схема использования территории в период подготовки проекта планировки		
				АО "Жилищное строительство и проектно-исследовательское предприятие"		
				Масштаб 1:1000		

Лист совмещен с листом 1.2



Линия совмещения с листом 1.1



Линия совмещения с листом 1.3

Условные обозначения:

- граница населенного пункта
- граница земельных участков по сведениям ЕГРН
- граница территории проектирования
- граница зон планируемого размещения линейных объектов

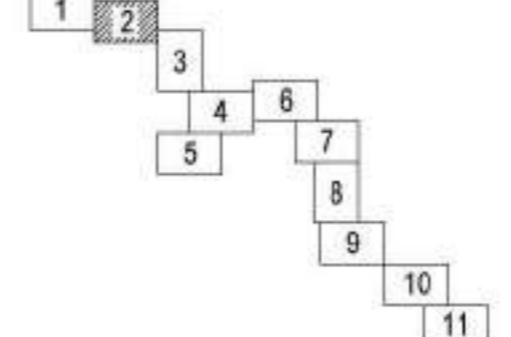
Объекты капитального строительства:

- ЛЭП - 10 кВт
- ЛЭП - 0,4 кВт
- кабель связи подземный
- электрокабель подземный
- материалопровод подземный
- газопровод высокого давления
- хозяйственно-питьевой водопровод

Ось планируемого линейного объекта:

- Газопровод высокого давления, подлежащий размещению
- Газопровод низкого давления, подлежащий размещению

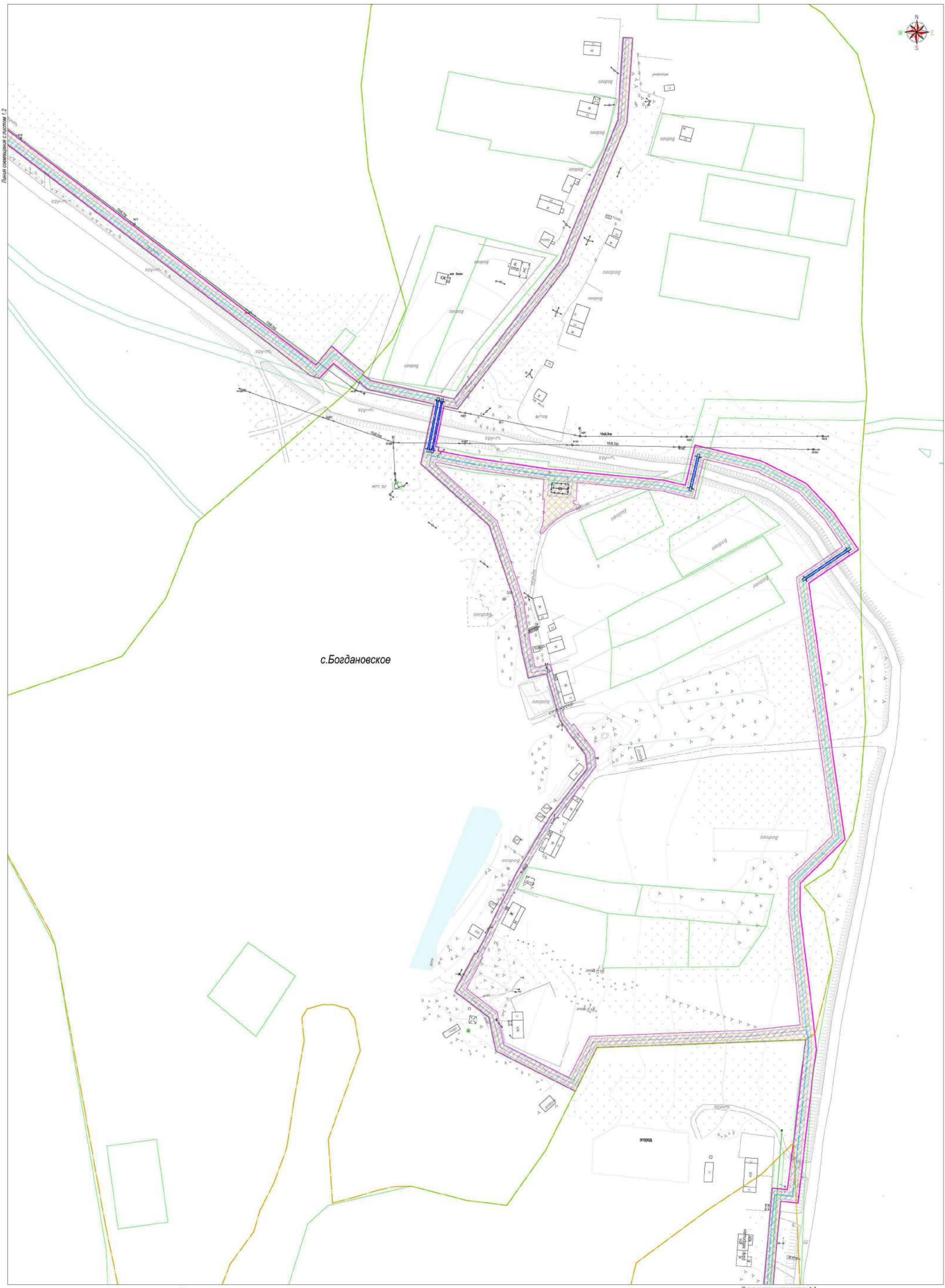
Схема листов



				0137200001219005-2019-ППТ		
				Документация по планировке территории объекта: "Газификация населённых пунктов с.Богдановское, д.Морское, д.Коврово, н.п. Зверькозайство, Ферзиковского района"		
Изм.	Кол.уч.	Лист	Индок.	Подпись	Дата	
				Ген.Директор	Людоев С.Б.	
				Гл.Инженер	Граций О.С.	
				Обоснование проекта планировки территории		
				Стадия	Лист	Листов
				ППТ	1.2	11
				Схема использования территории в период подготовки проекта планировки		
				АО "Жилищное хозяйство" и проектно-исполнительское предприятие"		
				Масштаб 1:1000		



Линия совмещения с листом 1.2



с.Богдановское

Условные обозначения:

- граница населенного пункта
- граница земельных участков по сведениям ЕГРН
- граница территории проектирования
- граница зон планируемого размещения линейных объектов

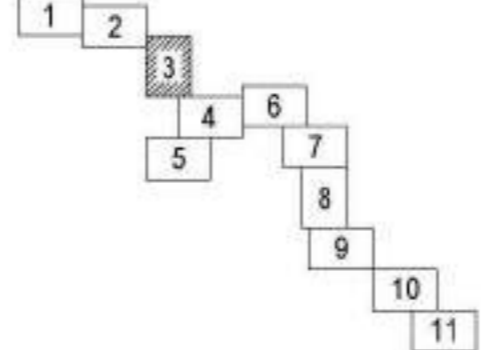
Объекты капитального строительства:

- ЛЭП - 10 кВт
- ЛЭП - 0.4 кВт
- кабель связи подземный
- электрокабель подземный
- материалопровод подземный
- газопровод высокого давления
- хозяйственно-питьевой водопровод

Ось планируемого линейного объекта:

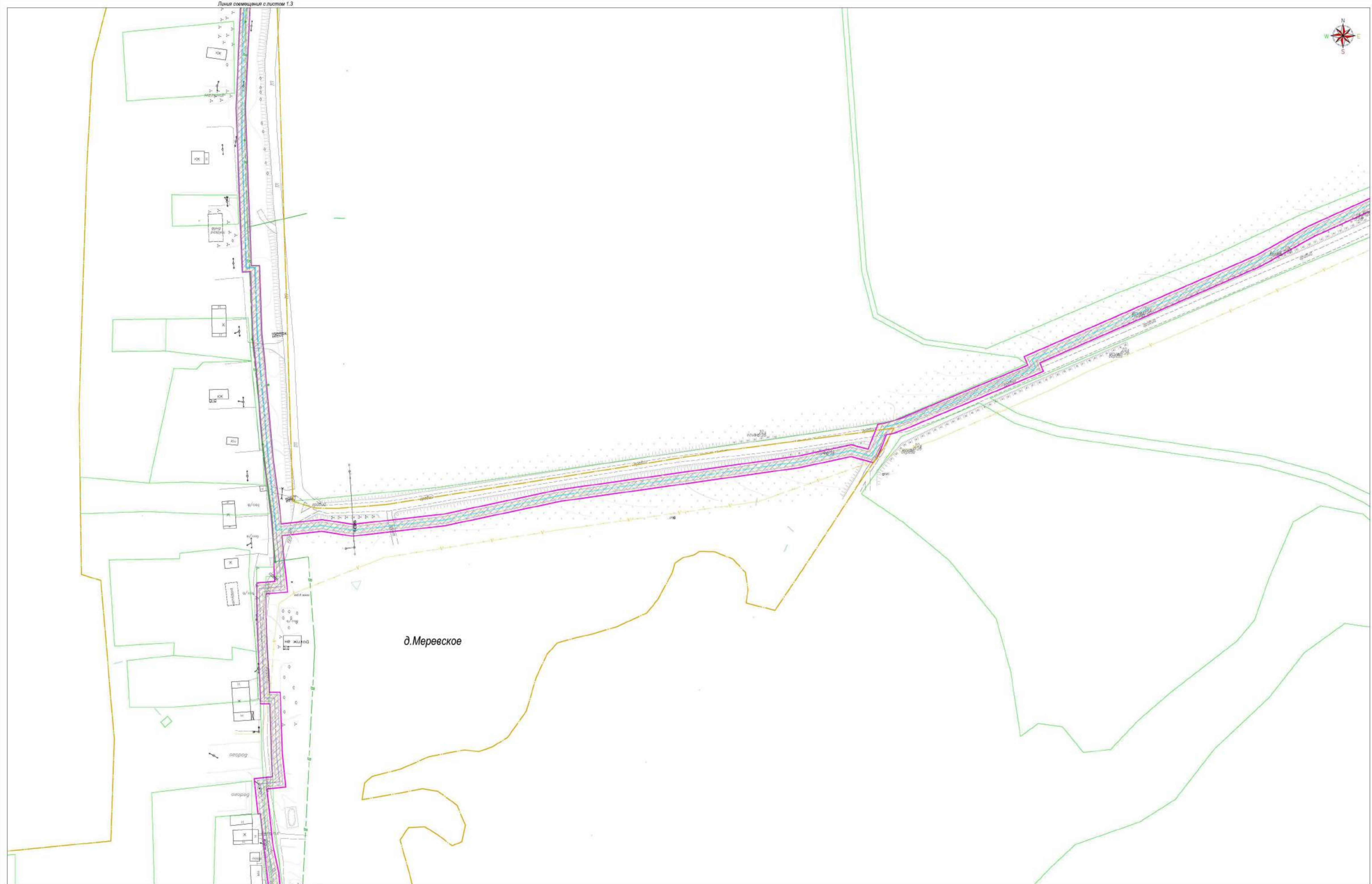
- Газопровод высокого давления, подлежащий размещению
- Газопровод низкого давления, подлежащий размещению

Схема листов



Линия совмещения с листом 1.4

0137200001219005-2019-ППТ			
Документация по планировке территории объекта: "Газификация населенных пунктов с.Богдановское, д.Мереевское, д.Козарово, н.п. Зверохозяйство, Ферзиковского района"			
Имя	Кол.уч.	Лист	Лист
Ген.Директор	Подп.	С.Б.	
Гл.Инженер	Грицай	О.С.	
Обоснование проекта планировки территории		Стадия	Лист
		ППТ	1.3
Схема использования территории в период подготовки проекта планировки		Лист	11
		АО "Калужское землеустроительное и проектно-исследовательское предприятие" Масштаб 1:1000	



Линия совмещения с листом 1.3

Линия совмещения с листом 1.6

д.Меревское

Условные обозначения:

- граница населенного пункта
- граница земельных участков по сведениям ЕГРН
- граница территории проектирования
- граница зон планируемого размещения линейных объектов

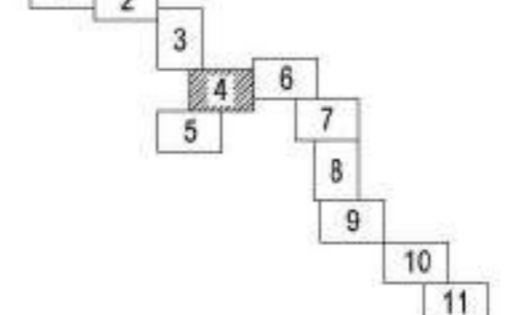
**Линия совмещения с листом 1.5
Объекты капитального строительства:**

- ЛЛП - 10 кВт
- ЛЛП - 0,4 кВт
- кабель связи подземный
- электрокабель подземный
- материалопровод подземный
- газопровод высокого давления
- хозяйственно-питьевой водопровод

Ось планируемого линейного объекта:

- Газопровод высокого давления, подлежащий размещению
- Газопровод низкого давления, подлежащий размещению

Схема листов

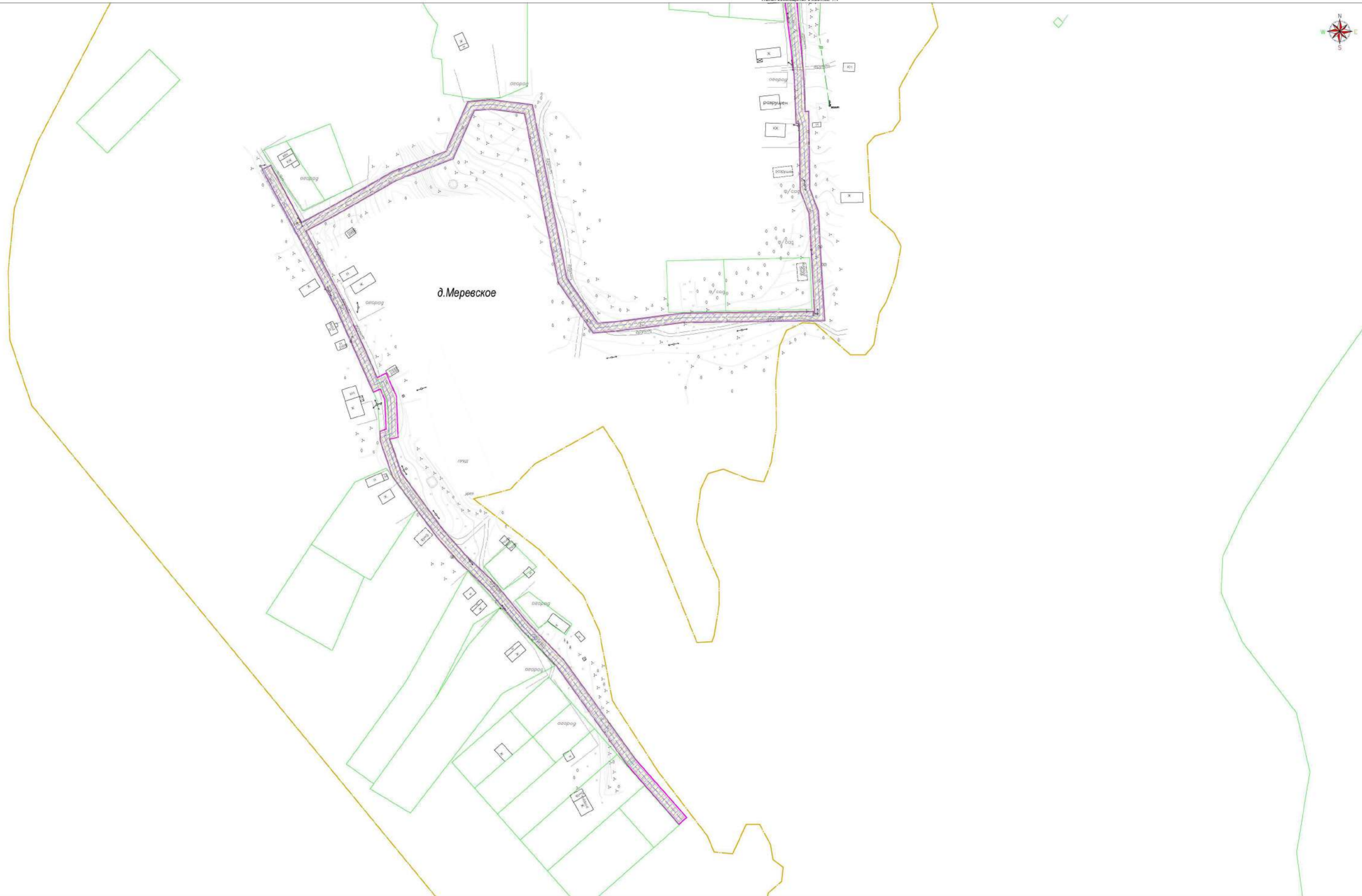


				0137200001219005-2019-ППТ		
				Документация по планировке территории объекта: "Газификация населённых пунктов с.Богдановское, д.Меревское, д.Коврово, н.п. Зверохозяйство, Ферзиковского района"		
Изм.	Кол.уч.	Лист	Индок.	Подпись	Дата	
Ген.Директор		Людое С.Б.				
Гл.Инженер		Грицай О.С.				
				Обоснование проекта планировки территории		
				Стадия	Лист	Листов
				ППТ	1,4	11
				Схема использования территории в период подготовки проекта планировки		
				АО "Жилищное строительство и проектно-исследовательское предприятие"		
				Масштаб 1:1000		



Линия совмещения с листом 1.4

д.Меревское



Условные обозначения:

- граница населенного пункта
- граница земельных участков по сведениям ЕГРН
- граница территории проектирования
- граница зон планируемого размещения линейных объектов

Объекты капитального строительства:

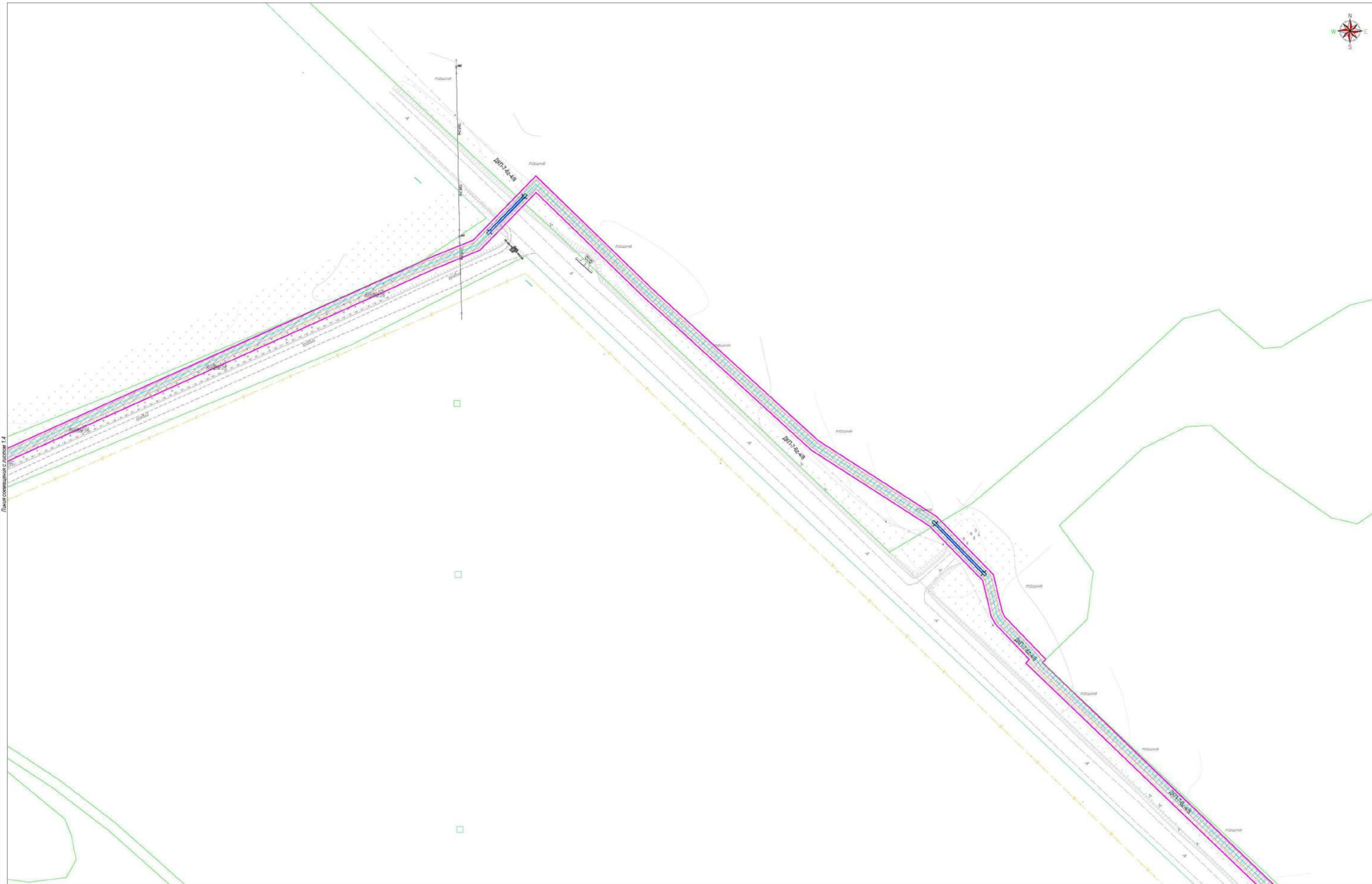
- ЛЭП - 10 кВт
- ЛЭП - 0,4 кВт
- кабель связи подземный
- электрокабель подземный
- материалопровод подземный
- газопровод высокого давления
- хозяйственно-питьевой водопровод

Ось планируемого линейного объекта:

- Газопровод высокого давления, подлежащий размещению
- Газопровод низкого давления, подлежащий размещению



				0137200001219005-2019-ППТ		
				Документация по планировке территории объекта: "Газификация населённых пунктов с.Богдановское, д.Меревское, д.Коврово, н.п. Зверохозяйство, Ферзиковского района"		
Изм.	Кол.уч.	Лист	Индок.	Подпись	Дата	
Ген.Директор		Людое С.Б.				
Гл.Инженер		Граций О.С.				
				Обоснование проекта планировки территории		
				Статус	Лист	Листов
				ППТ	1,5	11
				Схема использования территории в период подготовки проекта планировки		
				<small>АО "Жилищное строительство и проектно-исследовательские работы"</small>		
				<small>Масштаб 1:1000</small>		



Линия совмещения с листом 1.4

Линия совмещения с листом 1.7

Условные обозначения:

- граница населенного пункта
- граница земельных участков по сведениям ЕГРН
- граница территории проектирования
- граница зон планируемого размещения линейных объектов

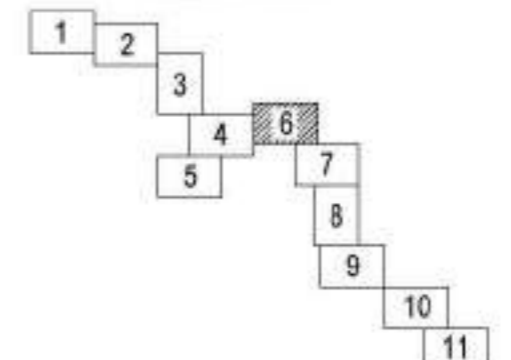
Объекты капитального строительства:

- ЛЭП - 10 кВт
- ЛЭП - 0.4 кВт
- кабель связи подземный
- электрокабель подземный
- материалопровод подземный
- газопровод высокого давления
- хозяйственно-питьевой водопровод

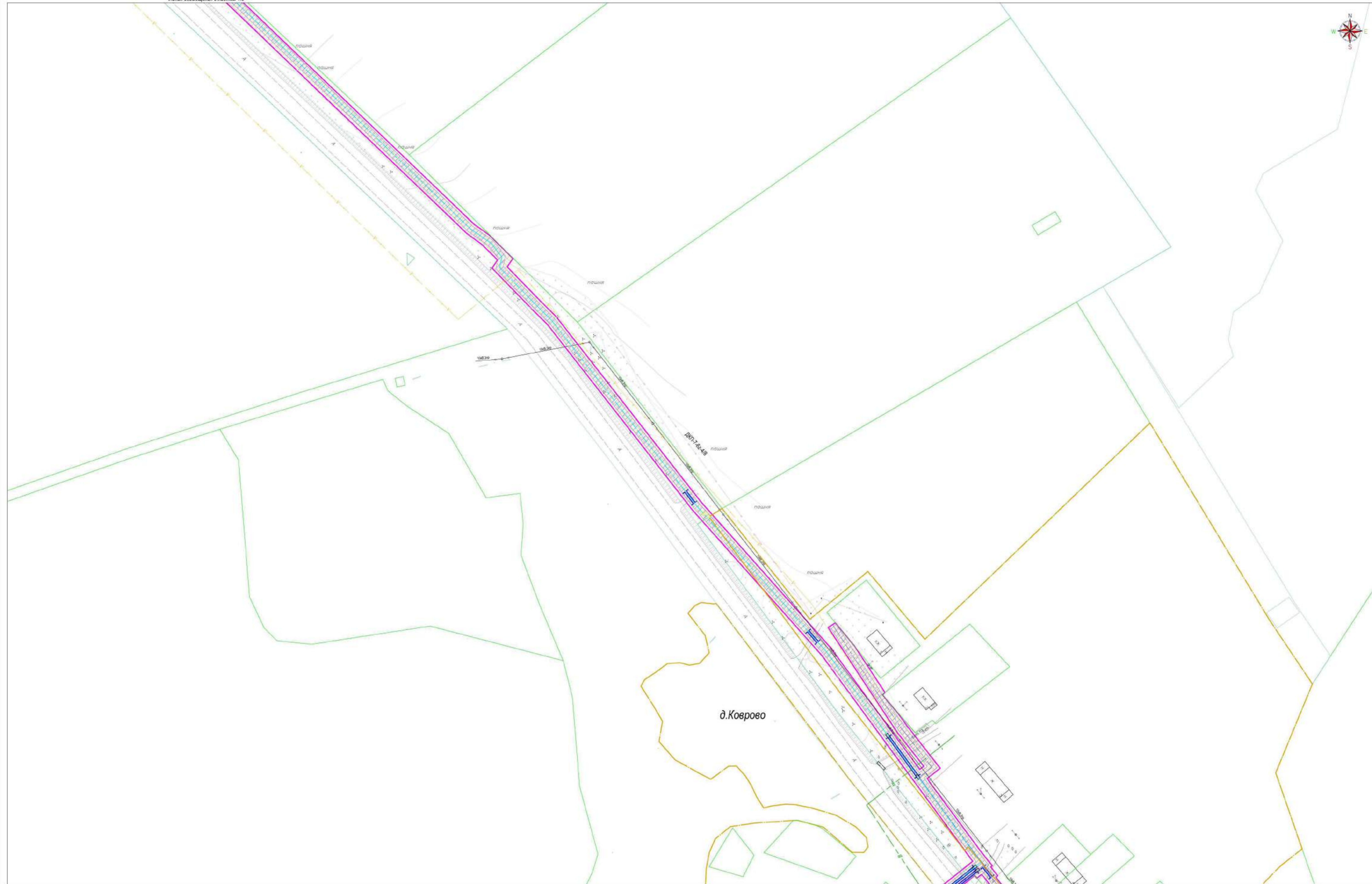
Ось планируемого линейного объекта:

- Газопровод высокого давления, подлежащий размещению
- Газопровод низкого давления, подлежащий размещению

Схема листов



0137200001219005-2019-ППТ			
Документация по планировке территории объекта: "Газификация населённых пунктов с Бодзаноовское, д.Мореевское, д.Коврово, н.п. Зверохойкиство, Ферзиковского района"			
Изм.	Кол.уч.	Лист	Индок.
Ген.Директор	Подоб.С.Б.	Подпись	Дата
Гл.Инженер	Граций О.С.		
Обоснование проекта планировки территории		Стадия	Лист
ППТ		1.6	11
Схема использования территории в период подготовки проекта планировки		АО "Жилищное строительство и проектно-исследовательские предприятия"	
Масштаб 1:1000			



Условные обозначения:

- граница населенного пункта
- граница земельных участков по сведениям ЕГРН
- граница территории проектирования
- граница зон планируемого размещения линейных объектов

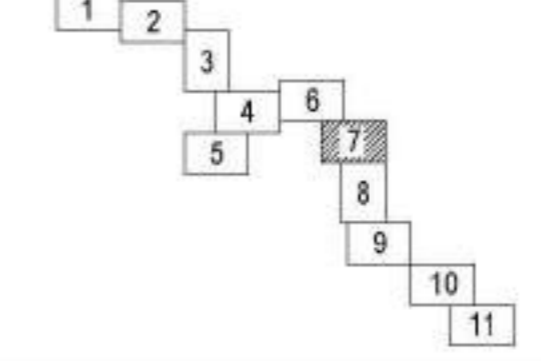
Объекты капитального строительства:

- ЛЛп - 10 кВт
- ЛЛп - 0.4 кВт
- кабель связи подземный
- электрокабель подземный
- материалопровод подземный
- газопровод высокого давления
- хозяйственно-питьевой водопровод

Ось планируемого линейного объекта:

- Газопровод высокого давления, подлежащий размещению
- Газопровод низкого давления, подлежащий размещению

Схема листов



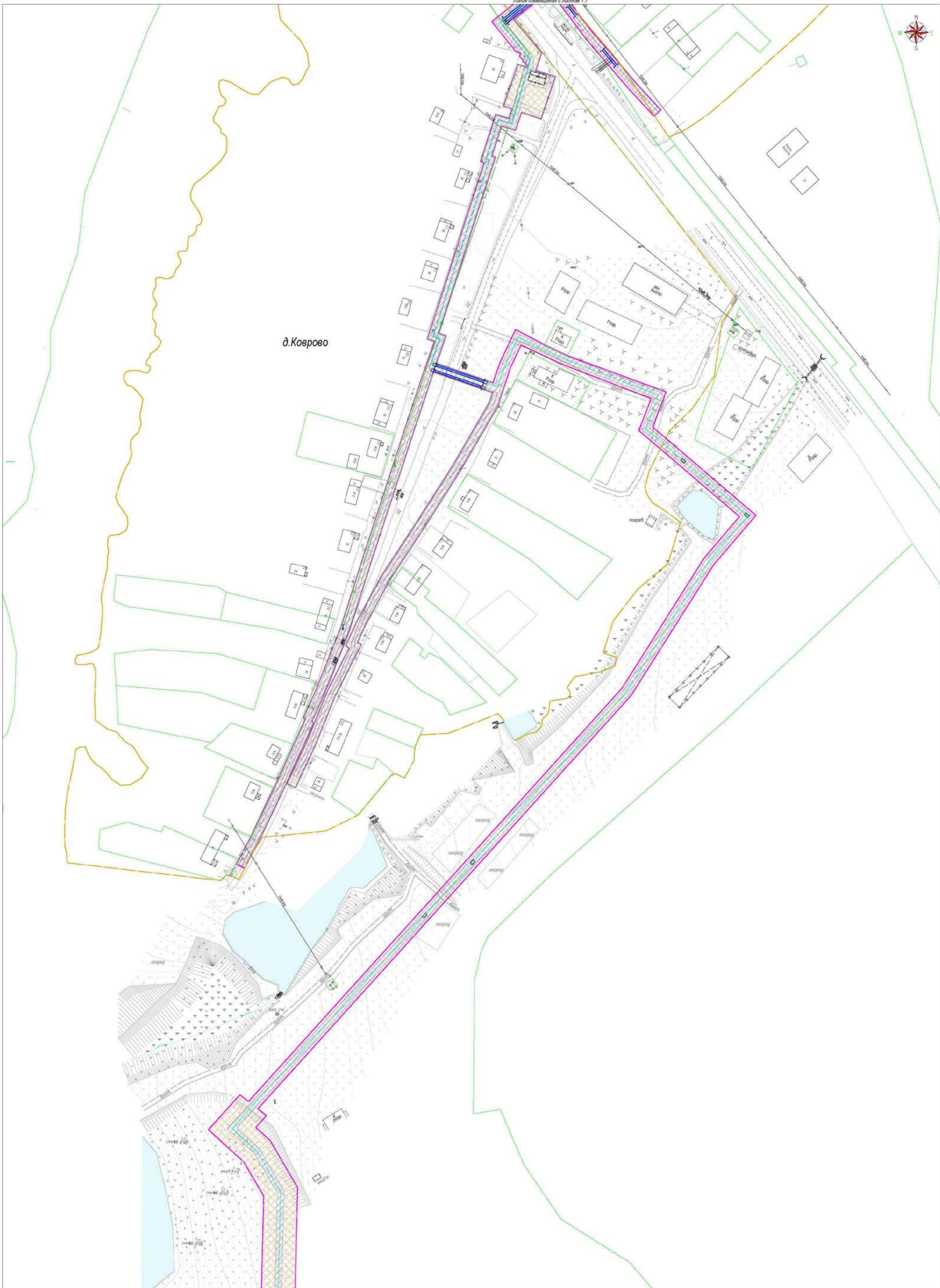
Линия соещения с листом 1.8

0137200001219005-2019-ППТ			
Документация по планировке территории объекта: "Газификация населенных пунктов с Бодановского, д.Мореевское, д.Коврово, н.п. Зверькозайство, Ферзиковского района"			
Изм.	Кол.уч.	Лист	Видок.
Ген.Директор	Подоб.С.Б.		
Гл.Инженер	Граций О.С.		
Обоснование проекта планировки территории		Стадия	Лист
Схема использования территории в период подготовки проекта планировки		ППТ	1,7
		Листов	11
		АО "Жилищное строительство и проектно-исследовательские работы"	
Масштаб 1:1000			



Линия совмещения с листом 1.7

д. Коверово



Условные обозначения:

- граница населенного пункта
- граница земельных участков по сведениям ЕГРН
- граница территории проектирования
- граница зон планируемого размещения линейных объектов

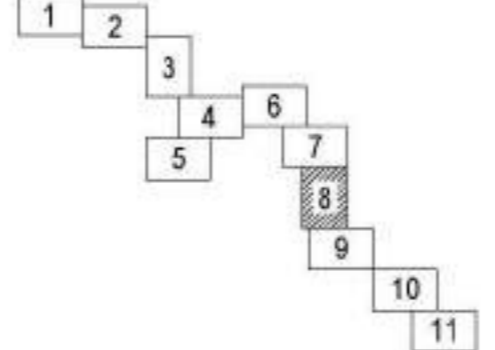
Объекты капитального строительства

- ЛЭП - 10 кВт
- ЛЭП - 0.4 кВт
- кабель связи подземный
- электрокабель подземный
- материалопровод подземный
- газопровод высокого давления
- хозяйственно-питьевой водопровод


Ось планируемого линейного объекта:

- Газопровод высокого давления, подлежащий размещению
- Газопровод низкого давления, подлежащий размещению

Схема листов



0137200001219005-2019-ППТ			
Документация по планировке территории объекта: "Газификация населенных пунктов с.Босадановское, д.Мереское, д.Коверово, н.п. Зверохольское, Ферзиковского района"			
Имя	Кол.уч.	Лист	№ док.
Ген.Директор	Подписи	С.Б.	
Гл.Инженер	Грицай	О.С.	
Обоснование проекта планировки территории		Статус	Лист
Схема использования территории в период подготовки проекта планировки		ЛПТ	1,8
Масштаб 1:1000		Листов	11
АО "Калужское землеустроительное и проектно-исследовательское предприятие"			




- Условные обозначения:**
- граница населенного пункта
 - граница земельных участков по сведениям ЕГРН
 - граница территории проектирования
 - граница зон планируемого размещения линейных объектов

- Объекты капитального строительства:**
- ЛЛП - 10 кВт
 - ЛЛП - 0,4 кВт
 - кабель связи подземный
 - электрокабель подземный
 - материалопровод подземный
 - газопровод высокого давления
 - хозяйственно-питьевой водопровод

- Ось планируемого линейного объекта:**
- Газопровод высокого давления, подлежащий размещению
 - Газопровод низкого давления, подлежащий размещению



				0137200001219005-2019-ППТ		
Документация по планировке территории объекта: "Газификация населённых пунктов с.Боедановское, д.Мореское, д.Коврово, н.п.Зверькозайство, Ферзиковского района"						
Изм.	Кол.уч.	Лист	Индок.	Подпись	Дата	
				Ген.Директор	Подое С.Б.	
				Гл.Инженер	Граций О.С.	
				Обоснование проекта планировки территории		
				Статус	Лист	Листов
				ППТ	1,9	11
				Схема использования территории в период подготовки проекта планировки		
				АО "Жилищное строительство и проектно-исполнительские работы"		
Масштаб 1:1000						



Листа соединяется с листом 1.9

Листа соединяется с листом 1.11

Условные обозначения:

- граница населенного пункта
- граница земельных участков по сведениям ЕГРН
- граница территории проектирования
- граница зон планируемого размещения линейных объектов

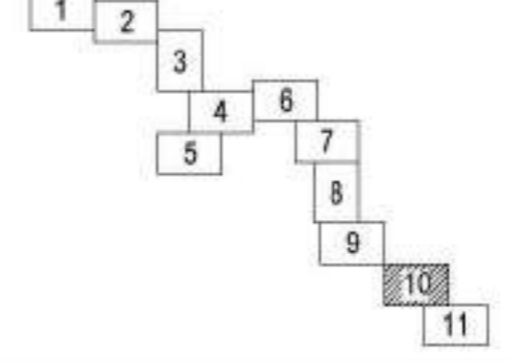
Объекты капитального строительства:

- ЛЛП - 10 кВт
- ЛЛП - 0,4 кВт
- кабель связи подземный
- электрокабель подземный
- материалопровод подземный
- газопровод высокого давления
- хозяйственно-питьевой водопровод

Ось планируемого линейного объекта:

- Газопровод высокого давления, подлежащий размещению
- Газопровод низкого давления, подлежащий размещению

Схема листов



0137200001219005-2019-ППТ			
Документация по планировке территории объекта: "Газификация населенных пунктов с Бодановское, д.Морское, д.Коврово, н.п. Зверькозайство, Ферзиковского района"			
Изм.	Кол.уч.	Лист	Подпись
Ген.Директор	Людое С.Б.		
Гл.Инженер	Грицай О.С.		
Обоснование проекта планировки территории		Стадия	Лист
		ППТ	1.10
Схема использования территории в период подготовки проекта планировки		Листов	11
		АО "Жилищное коммунальное и проектно-исполнительское предприятие"	
Масштаб 1:1000			



Условные обозначения:

- граница населенного пункта
- граница земельных участков по сведениям ЕГРН
- граница территории проектирования
- граница зон планируемого размещения линейных объектов

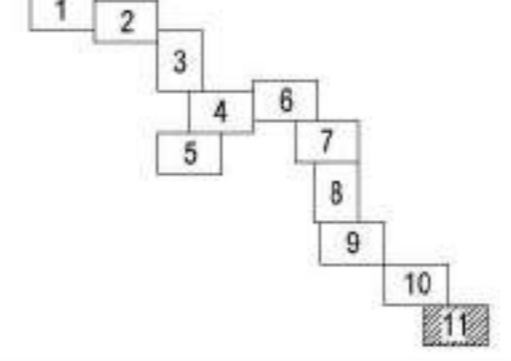
Объекты капитального строительства:

- ЛЛп - 10 кВт
- ЛЛп - 0,4 кВт
- кабель связи подземный
- электрокабель подземный
- материалопровод подземный
- газопровод высокого давления
- хозяйственно-питьевой водопровод

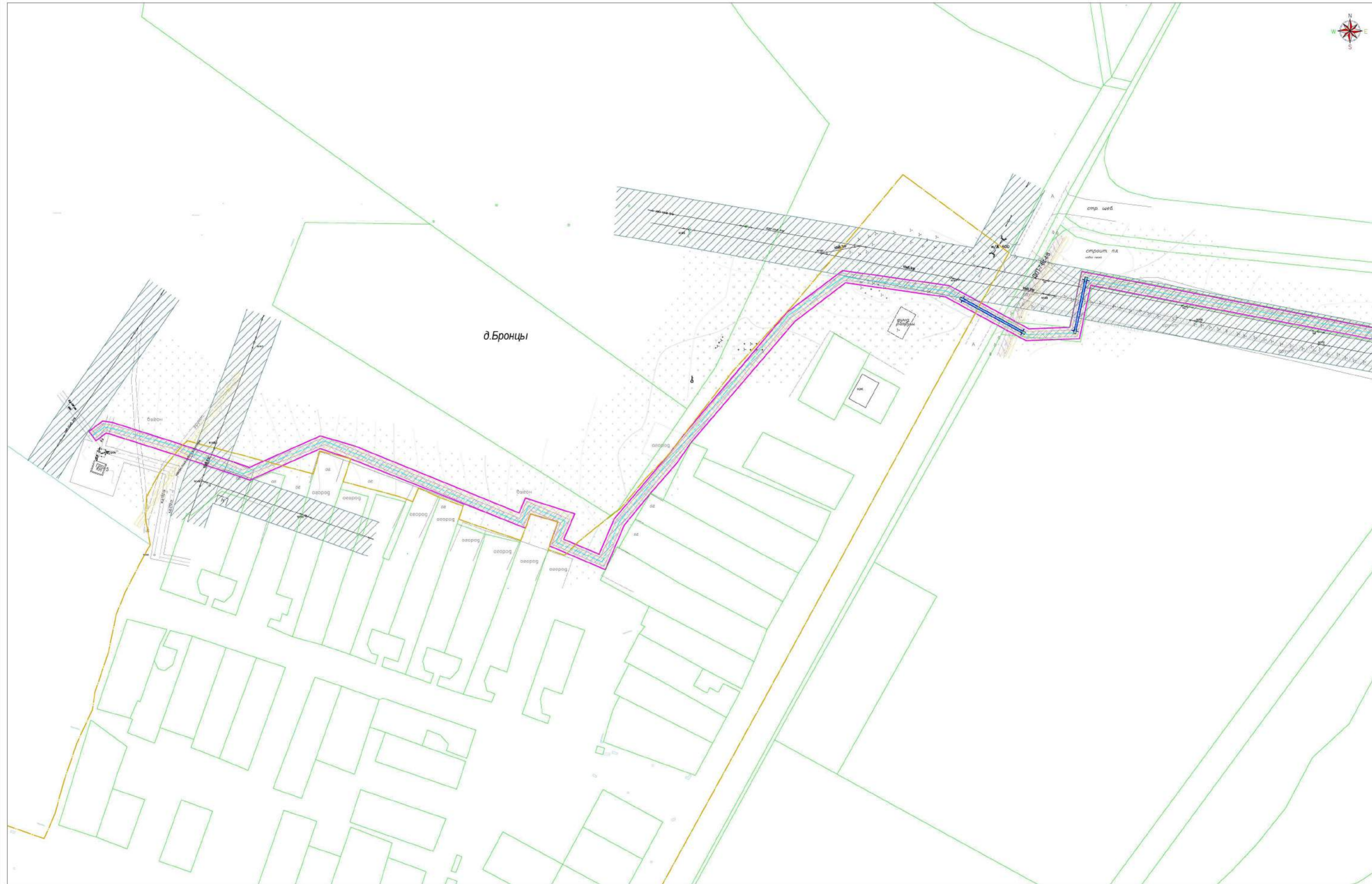
Ось планируемого линейного объекта:

- Газопровод высокого давления, подлежащий размещению
- Газопровод низкого давления, подлежащий размещению

Схема листов



				0137200001219005-2019-ППТ		
Документация по планировке территории объекта: "Газификация населенных пунктов с.Богдановское, д.Мерееское, д.Коврово, н.п.Зверохоззйство, Ферзиковского района"						
Изм.	Кол.уч.	Лист	Авт.ж.	Подпись	Дата	
Ген.Директор	Подое С.Б.					
Гл.Инженер	Граций О.С.					
Обоснование проекта планировки территории				Стадия	Лист	Листов
Схема использования территории в период подготовки проекта планировки				ППТ	1.11	11
Масштаб 1:1000				АО "Жилищное строительство и проектно-исследовательское предприятие"		



д.Бронцы

Условные обозначения:

- граница населенного пункта
- граница земельных участков по сведениям ЕГРН
- граница территории проектирования
- граница зон планируемого размещения линейных объектов

Граница зон с особыми условиями использования территории:

- охранная зона ВЛ-10 кВт
- охранная зона ВЛ-0,4 кВт
- охранная зона кабеля связи
- охранная зона электрокабеля подземного
- охранная зона материалопровода подземного
- охранная зона газопровода высокого давления
- охранная зона хозяйственно-питьевого водопровода

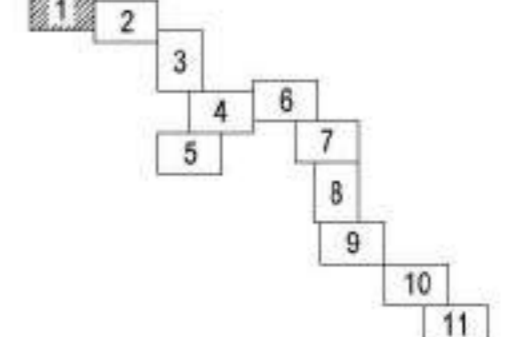
Объекты капитального строительства:

- ЛЭП - 10 кВт
- ЛЭП - 0,4 кВт
- кабель связи подземный
- электрокабель подземный
- материалопровод подземный
- газопровод высокого давления
- хозяйственно-питьевой водопровод

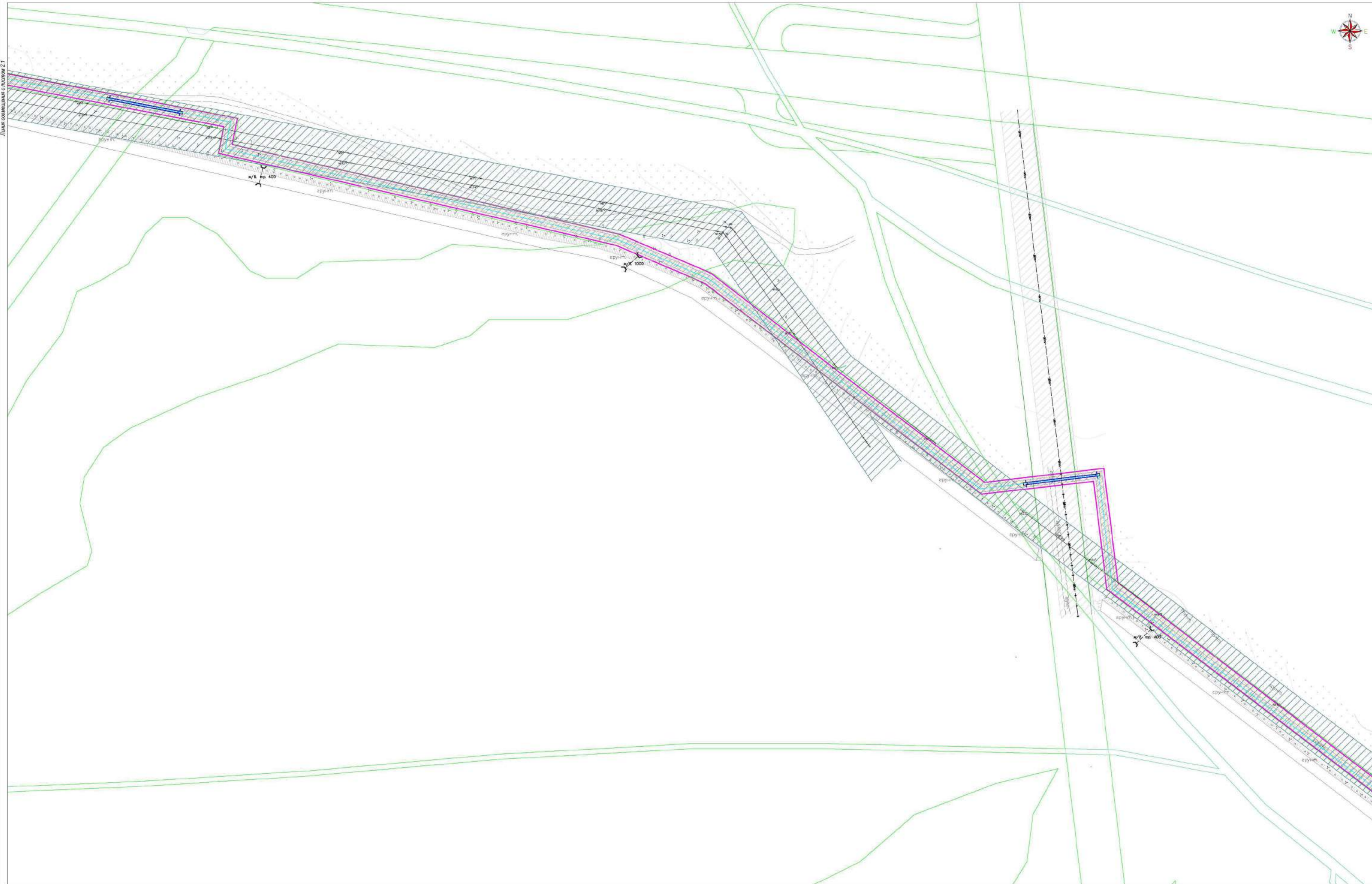
Ось планируемого линейного объекта:

- Газопровод высокого давления, подлежащий размещению
- Газопровод низкого давления, подлежащий размещению

Схема листов



				0137200001219005-2019-ППТ		
Документация по планировке территории объекта: "Газификация населённых пунктов с.Боедановское, д.Мережское, д.Коврово, н.п. Зверохозяйство, Ферзиковского района"						
Изм.	Кол.уч.	Лист	Индок.	Подпись	Дата	
Ген.Директор	Подоб.С.Б.					
Гл.Инженер	Грацив.О.С.					
Обоснование проекта планировки территории				Стадия	Лист	Листов
Схема границ зон с особыми условиями использования территории				ППТ	2.1	11
АО "Жилищное коммунальное и проектно-исполнительское предприятие"						
Масштаб 1:1000						



Линия совмещена с листом 2.1

Линия совмещена с листом 2.3

Условные обозначения:

- граница населенного пункта
- граница земельных участков по сведениям ЕГРН
- граница территории проектирования
- граница зон планируемого размещения линейных объектов

Граница зон с особыми условиями использования территории:

- охранная зона ВЛ-10 кВт
- охранная зона ВЛ-0,4 кВт
- охранная зона кабеля связи
- охранная зона электрокабеля подземного
- охранная зона материалопровода подземного
- охранная зона газопровода высокого давления
- охранная зона хозяйственно-питьевого водопровода

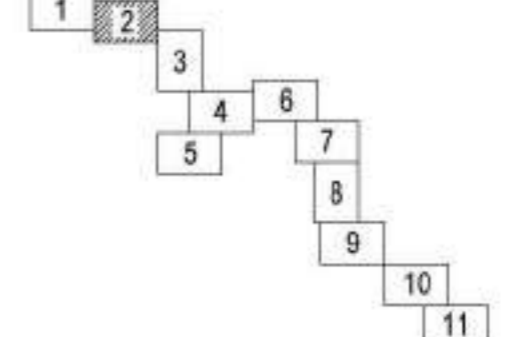
Объекты капитального строительства:

- ЛЭП - 10 кВт
- ЛЭП - 0,4 кВт
- кабель связи подземный
- электрокабель подземный
- материалопровод подземный
- газопровод высокого давления
- хозяйственно-питьевой водопровод

Ось планируемого линейного объекта:

- Газопровод высокого давления, подлежащий размещению
- Газопровод низкого давления, подлежащий размещению

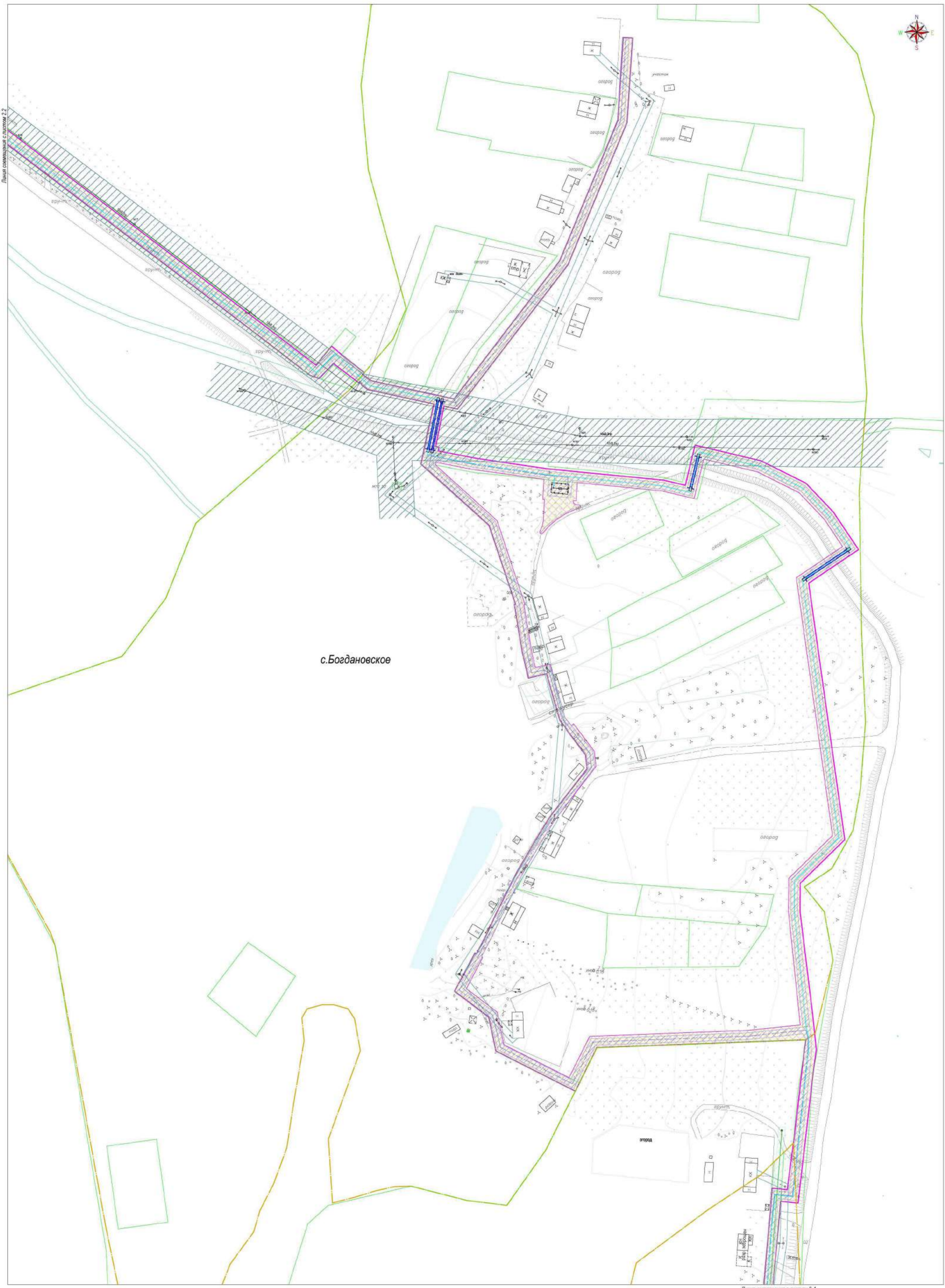
Схема листов



				0137200001219005-2019-ППТ		
				Документация по планировке территории объекта: "Газификация населённых пунктов с.Бодановское, д.Мереевское, д.Коврово, н.п. Зверохозяйство, Ферзиковского района"		
Изм.	Кол.уч.	Лист	Индок.	Подпись	Дата	
				Ген.Директор	Людое С.Б	
				Гл.Инженер	Грицай О.С.	
				Обоснование проекта планировки территории		Стадия ППТ
				Схема границ зон с особыми условиями использования территории		Лист 2.2
						Листов 11
				АО "Калужское электросетевое предприятие" проектно-исполнительское предприятие"		
				Масштаб 1:1000		



Лист совмещен с листом 2.2



с.Богдановское

Лист совмещен с листом 2.4

Условные обозначения:

- граница населенного пункта
- граница земельных участков по сведениям ЕГРН
- граница территории проектирования
- граница зон планируемого размещения линейных объектов
- Ось планируемого линейного объекта:**
- Газопровод высокого давления, подлежащий размещению
- Газопровод низкого давления, подлежащий размещению

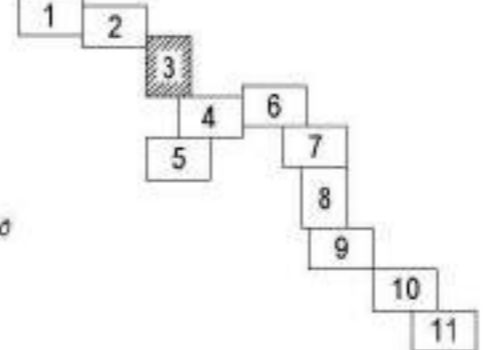
Граница зон с особыми условиями использования территории:

- охранная зона ВЛ-10 кВт
- охранная зона ВЛ-0,4 кВт
- охранная зона кабеля связи
- охранная зона электрокабеля подземного
- охранная зона материалопровода подземного
- охранная зона газопровода высокого давления
- охранная зона хозяйственно-питьевого водопровода

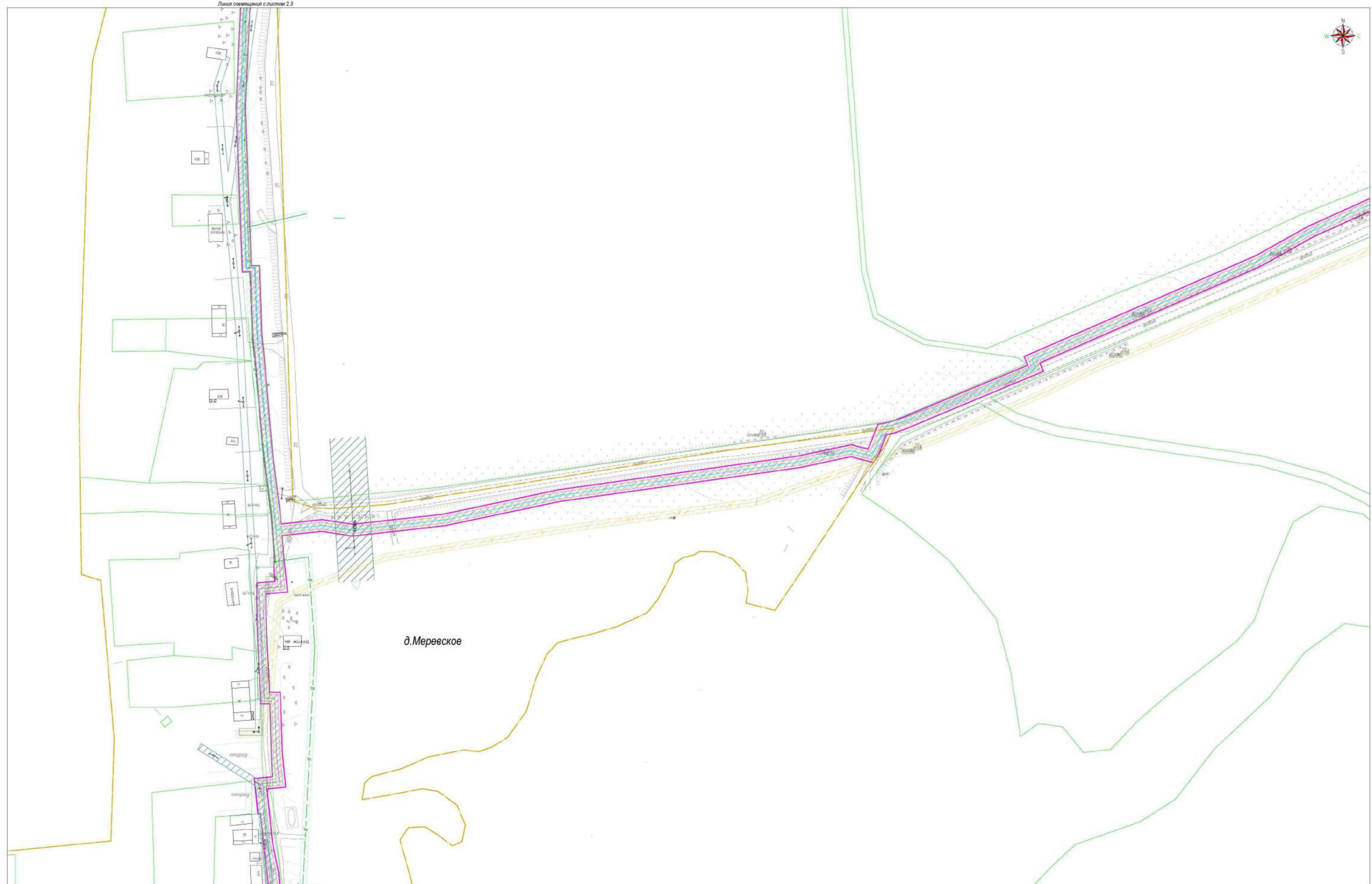
Объекты капитального строительства:

- ЛЭП - 10 кВт
- ЛЭП - 0,4 кВт
- кабель связи подземный
- материалопровод подземный
- газопровод высокого давления
- хозяйственно-питьевой водопровод

Схема листов



0137200001219005-2019-ППТ			
Документация по планировке территории объекта: "Газификация населенных пунктов с.Богдановское, д.Мереевское, д.Кожерово, н.п. Зверохозяйство, Ферзиковского района"			
Имя	Кол.уч.	Лист	Листов
Ген.Директор	Подп.	С.Б.	11
Гл.Инженер	Грицай	О.С.	
Обоснование проекта планировки территории			Статус
Схема границ зон с особыми условиями использования территории			Лист
Масштаб 1:1000			Листов
			ЛПТ 2,3
АО "Калужское землеустроительное и проектно-исследовательское предприятие"			



Линия совмещения с листом 2.3

Линия совмещения с листом 2.6

д.Меревское

Линия совмещения с листом 2.5

Условные обозначения:

- граница населенного пункта
- граница земельных участков по сведениям ЕГРН
- граница территории проектирования
- граница зон планируемого размещения линейных объектов

Граница зон с особыми условиями использования территории:

- охранная зона ВЛ-10 кВт
- охранная зона ВЛ-0,4 кВт
- охранная зона кабеля связи
- охранная зона электрокабеля подземного
- охранная зона материалопровода подземного
- охранная зона газопровода высокого давления
- охранная зона хозяйственно-питьевого водопровода

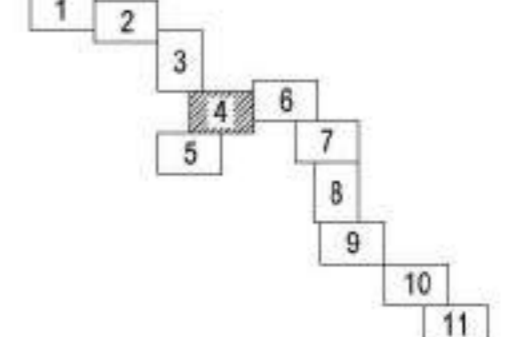
Объекты капитального строительства:

- ЛЭП - 10 кВт
- ЛЭП - 0,4 кВт
- кабель связи подземный
- материалопровод подземный
- газопровод высокого давления
- хозяйственно-питьевой водопровод

Ось планируемого линейного объекта:

- Газопровод высокого давления, подлежащий размещению
- Газопровод низкого давления, подлежащий размещению

Схема листов

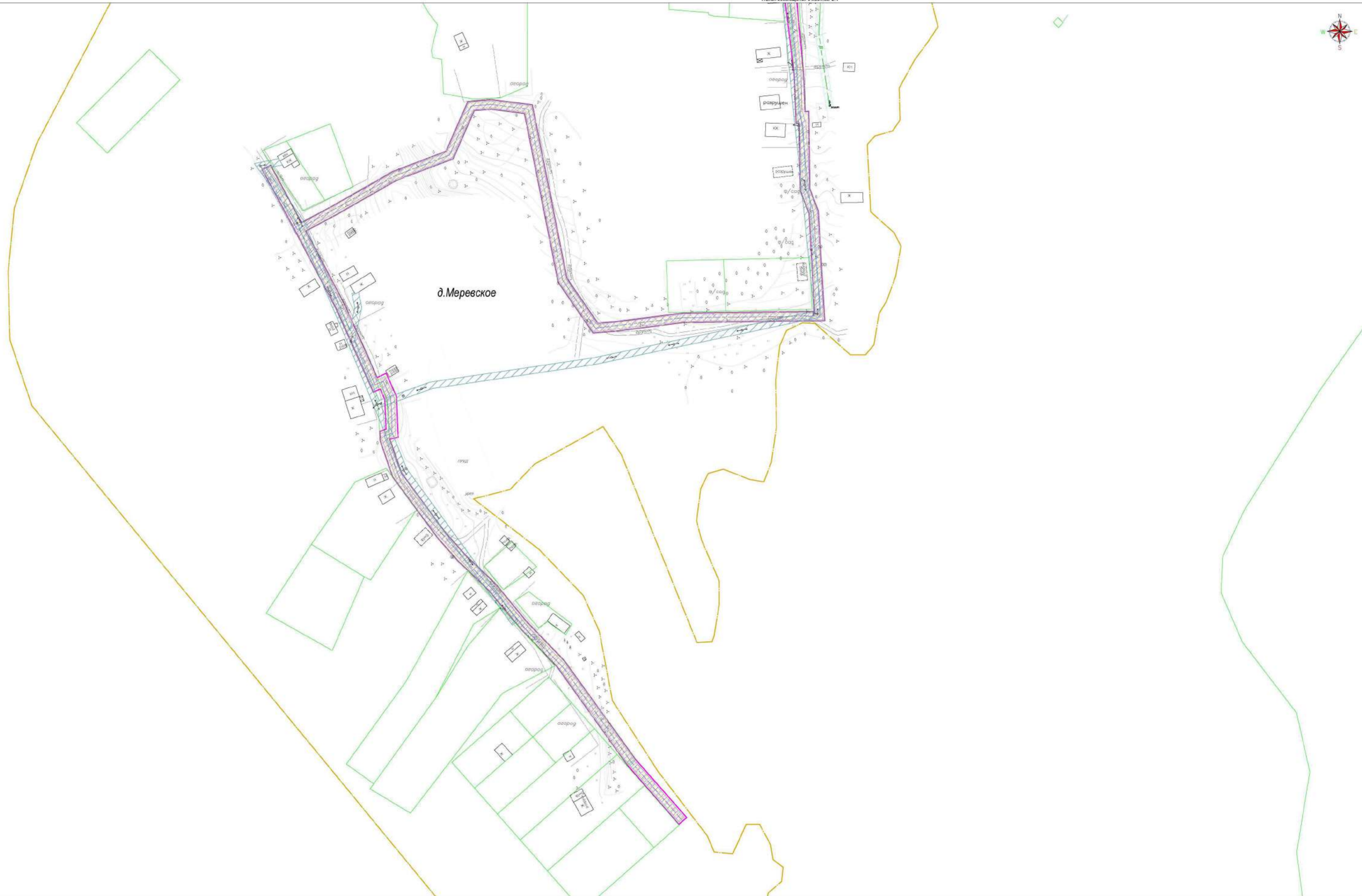


				0137200001219005-2019-ППТ					
				Документация по планировке территории объекта: "Газификация населённых пунктов с.Богдановское, д.Меревское, д.Коврово, н.п. Зверохозяйство, Ферзиковского района"					
Изм.	Кол.уч.	Лист	Индок.	Подпись	Дата	Стадия	Лист	Листов	
						Обоснование проекта планировки территории	ППТ	24	11
Ген.Директор		Людое С.Б.				Схема границ зон с особыми условиями использования территории			
Гл.Инженер		Граций О.С.					АО "Калужское электросетевое и проектно-испытательное предприятие"		
				Масштаб 1:1000					



Линия совмещения с листом 2.4

д.Меревское



Условные обозначения:

- граница населенного пункта
- граница земельных участков по сведениям ЕГРН
- граница территории проектирования
- граница зон планируемого размещения линейных объектов

Граница зон с особыми условиями использования территории:

- охранная зона ВЛ-10 кВт
- охранная зона ВЛ-0,4 кВт
- охранная зона кабеля связи
- охранная зона электрокабеля подземного
- охранная зона материалопровода подземного
- охранная зона газопровода высокого давления
- охранная зона хозяйственно-питьевого водопровода

Объекты капитального строительства:

- ЛЭП - 10 кВт
- ЛЭП - 0,4 кВт
- кабель связи подземный
- электрокабель подземный
- материалопровод подземный
- газопровод высокого давления
- хозяйственно-питьевой водопровод

Ось планируемого линейного объекта:

- Газопровод высокого давления, подлежащий размещению
- Газопровод низкого давления, подлежащий размещению



				0137200001219005-2019-ППТ		
				Документация по планировке территории объекта: "Газификация населённых пунктов с.Бодановское, д.Меревское, д.Коврово, н.п. Зверохозяйство, Ферзиковского района"		
Изм.	Кол.уч.	Лист	Индок.	Подпись	Дата	
Ген.Директор	Людое С.Б.					
Гл.Инженер	Граций О.С.					
				Обоснование проекта планировки территории		Стадия
				Схема границ зон с особыми условиями использования территории		Лист
				АО "Жилищное строительство и проектно-исполнительские услуги"		Листов
				Масштаб 1:1000		



Линия совмещения с листом 27

Условные обозначения:

- граница населенного пункта
- граница земельных участков по сведениям ЕГРН
- граница территории проектирования
- граница зон планируемого размещения линейных объектов

Граница зон с особыми условиями использования территории:

- охранная зона ВЛ-10 кВт
- охранная зона ВЛ-0,4 кВт
- охранная зона кабеля связи
- охранная зона электрокабеля подземного
- охранная зона материалопровода подземного
- охранная зона газопровода высокого давления
- охранная зона хозяйственно-питьевого водопровода

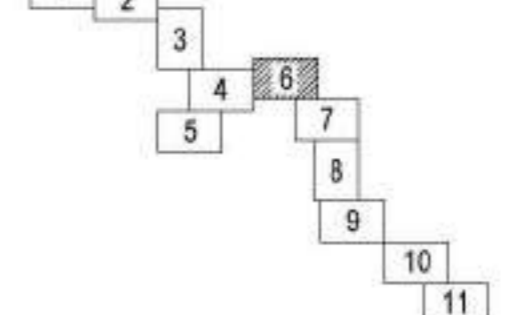
Объекты капитального строительства:

- ЛЭП - 10 кВт
- ЛЭП - 0,4 кВт
- кабель связи подземный
- электрокабель подземный
- материалопровод подземный
- газопровод высокого давления
- хозяйственно-питьевой водопровод

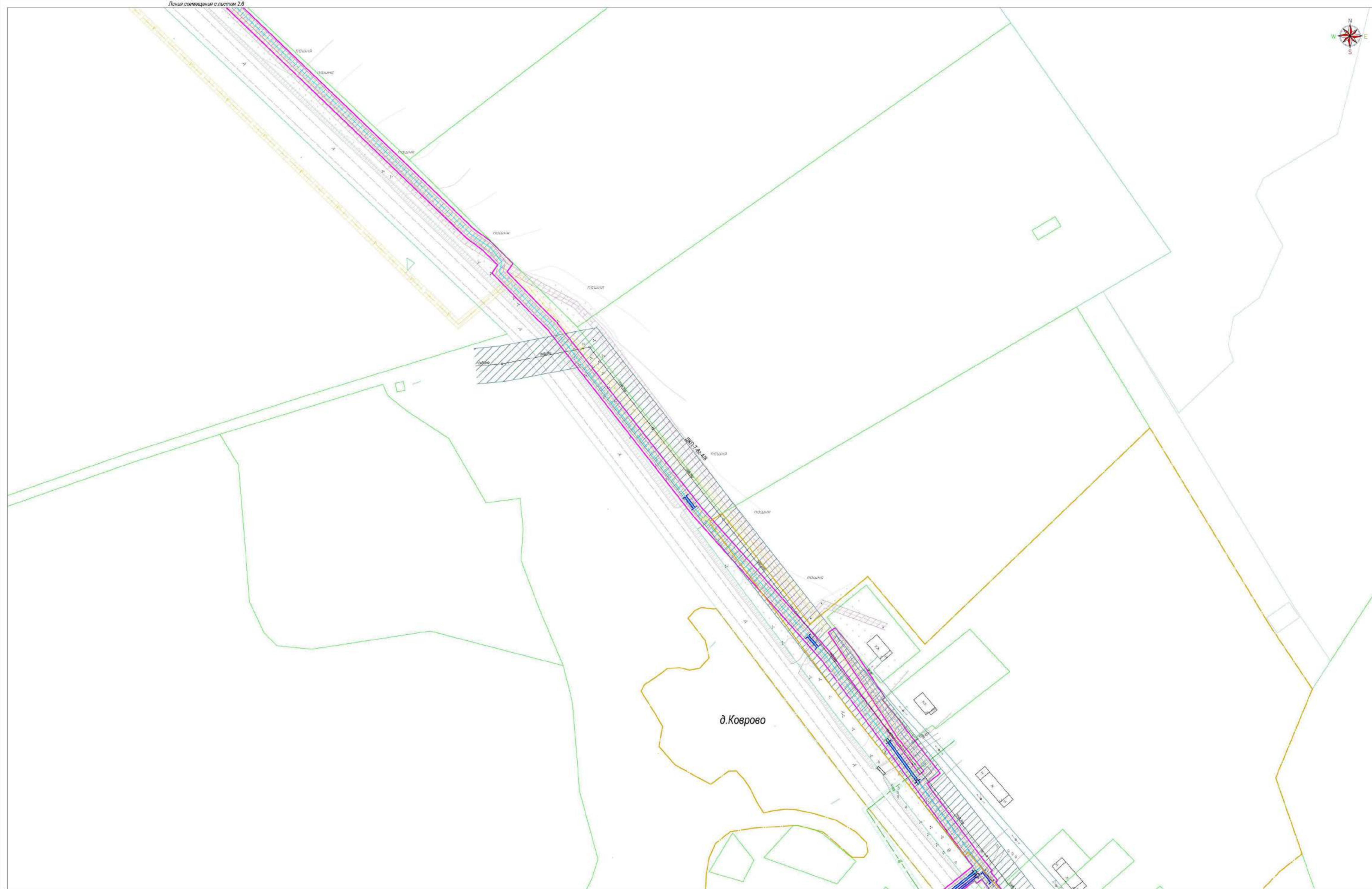
Ось планируемого линейного объекта:

- Газопровод высокого давления, подлежащий размещению
- Газопровод низкого давления, подлежащий размещению

Схема листов



0137200001219005-2019-ППТ			
Документация по планировке территории объекта: "Газификация населённых пунктов с Боедановское, д.Мереевское, д.Коврово, н.п. Зверозаказиство, Ферзиковского района"			
Изм.	Кол.уч.	Лист	Видок.
Ген.Директор	Подобс.	С.Б.	
Гл.Инженер	Граций	О.С.	
Обоснование проекта планировки территории		Стадия	Лист
Схема границ зон с особыми условиями использования территории		ППТ	2.6
		Листов	11
АО "Жилищное коммунальное и проектно-исполнительское предприятие" Масштаб 1:1000			



Условные обозначения:

- граница населенного пункта
- граница земельных участков по сведениям ЕГРН
- граница территории проектирования
- граница зон планируемого размещения линейных объектов

Граница зон с особыми условиями использования территории:

- охранная зона ВЛ-10 кВт
- охранная зона ВЛ-0,4 кВт
- охранная зона кабеля связи
- охранная зона электрокабеля подземного
- охранная зона материалпровода подземного
- охранная зона газопровода высокого давления
- охранная зона хозяйственно-питьевого водопровода

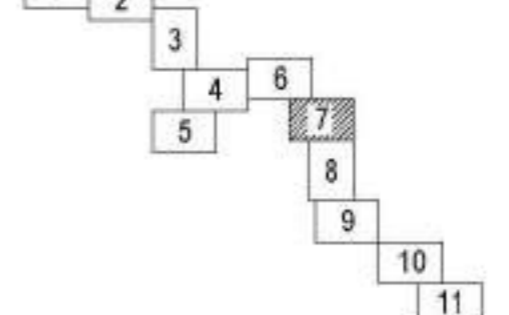
Объекты капитального строительства:

- ЛЭП - 10 кВт
- ЛЭП - 0,4 кВт
- кабель связи подземный
- электрокабель подземный
- материалпровод подземный
- газопровод высокого давления
- хозяйственно-питьевой водопровод

Ось планируемого линейного объекта:

- Газопровод высокого давления, подлежащий размещению
- Газопровод низкого давления, подлежащий размещению

Схема листов



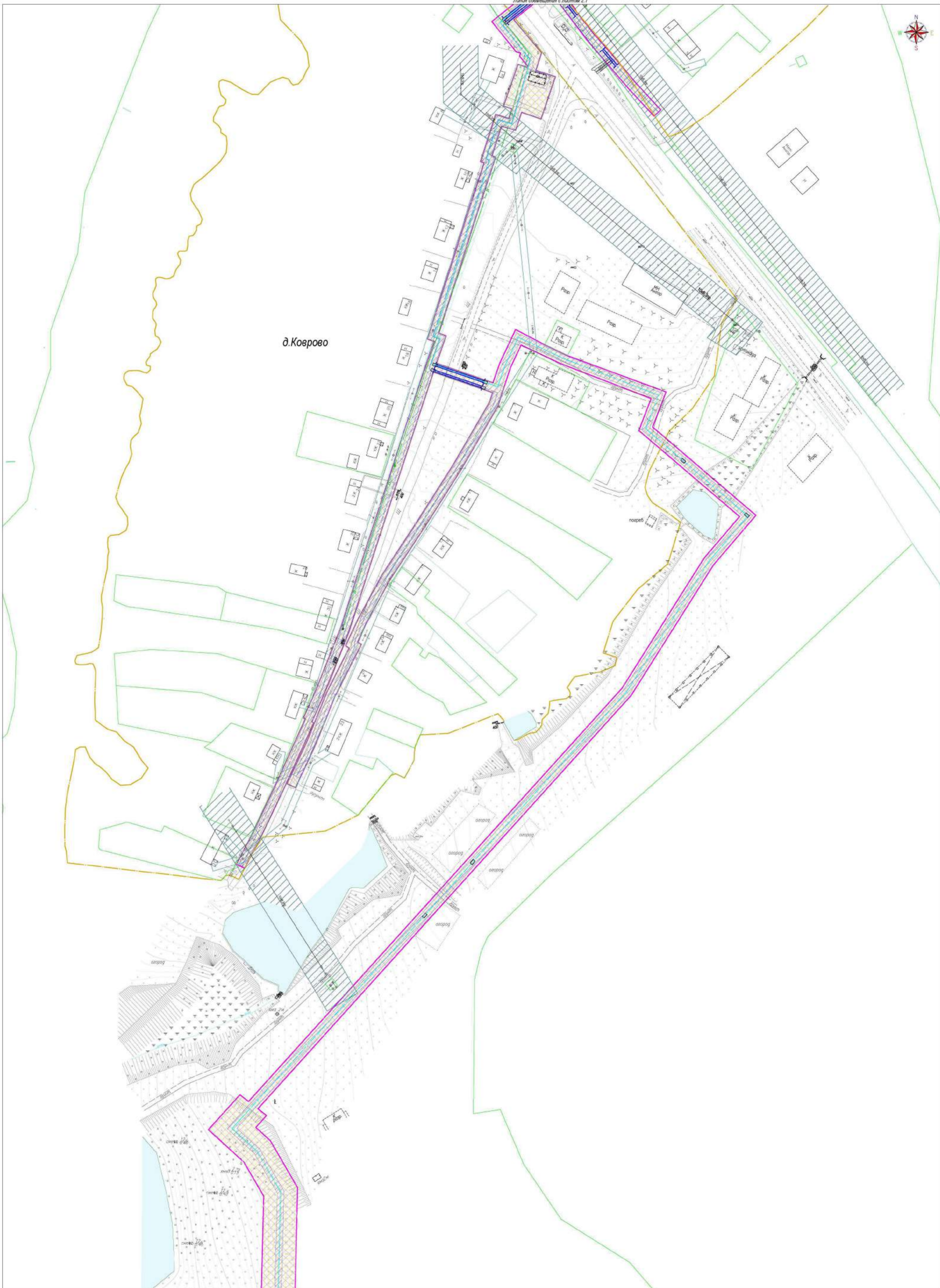
Линия соещения с листом 2.8

0137200001219005-2019-ППТ			
Документация по планировке территории объекта: "Газификация населённых пунктов с Бодановского, д.Мереевское, д.Коврово, н.п. Зверохозяйство, Ферзиковского района"			
Изм.	Кол.уч.	Лист	Видок.
Ген.Директор	Подоб.С.Б.		
Гл.Инженер	Граций О.С.		
Обоснование проекта планировки территории		Стадия	Лист
Схема границ зон с особыми условиями использования территории		ППТ	2.7
		Листов	11
		АО "Калужское электросетевое и проектно-исследовательское предприятие"	
Масштаб 1:1000			



д. Коврово

Линия содействия с листом 2.7



Условные обозначения:

- граница населенного пункта
- граница земельных участков по сведениям ЕГРН
- граница территории проектирования
- граница зон планируемого размещения линейных объектов
- Ось планируемого линейного объекта:**
- Газопровод высокого давления, подлежащий размещению
- Газопровод низкого давления, подлежащий размещению

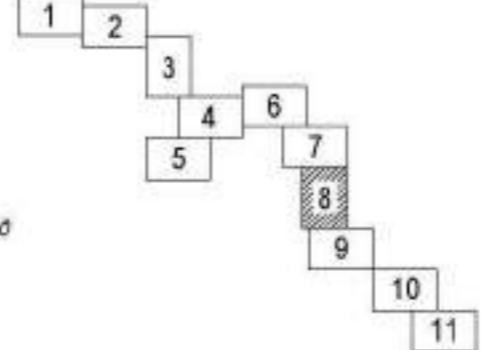
Граница зон с особыми условиями использования территории:

- охранная зона ВЛ-10 кВ
- охранная зона ВЛ-0,4 кВ
- охранная зона кабеля связи
- охранная зона электрокабеля подземного
- охранная зона материалопровода подземного
- охранная зона газопровода высокого давления
- охранная зона хозяйственно-питьевого водопровода


Объекты капитального строительства:

- ЛЭП - 10 кВ
- ЛЭП - 0,4 кВ
- кабель связи подземный
- электрокабель подземный
- материалопровод подземный
- газопровод высокого давления
- хозяйственно-питьевой водопровод

Схема листов



0137200001219005-2019-ППТ			
Документация по планировке территории объекта: "Газификация населенных пунктов с.Босадановское, д.Мереское, д.Коврово, н.п. Зверохольское, Ферзиковского района"			
Имя	Кол.уч.	Лист	Подпись
Ген.Директор	Подое С.Б.		
Гл.Инженер	Грацай О.С.		
Обоснование проекта планировки территории		Статус	Лист
Схема границ зон с особыми условиями использования территории		ЛПТ	2.8
		Листов	11
АО "Калужское землеустроительное и проектно-исследовательское предприятие"			
Масштаб 1:1000			



Условные обозначения:

- граница населенного пункта
- граница земельных участков по сведениям ЕГРН
- граница территории проектирования
- граница зон планируемого размещения линейных объектов

Граница зон с особыми условиями использования территории:

- охранная зона ВЛ-10 кВт
- охранная зона ВЛ-0,4 кВт
- охранная зона кабеля связи
- охранная зона электрокабеля подземного
- охранная зона материалопровода подземного
- охранная зона газопровода высокого давления
- охранная зона хозяйственно-питьевого водопровода

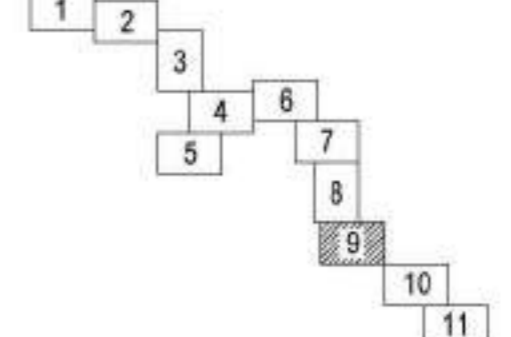
Объекты капитального строительства:

- ЛЭП - 10 кВт
- ЛЭП - 0,4 кВт
- кабель связи подземный
- электрокабель подземный
- материалопровод подземный
- газопровод высокого давления
- хозяйственно-питьевой водопровод

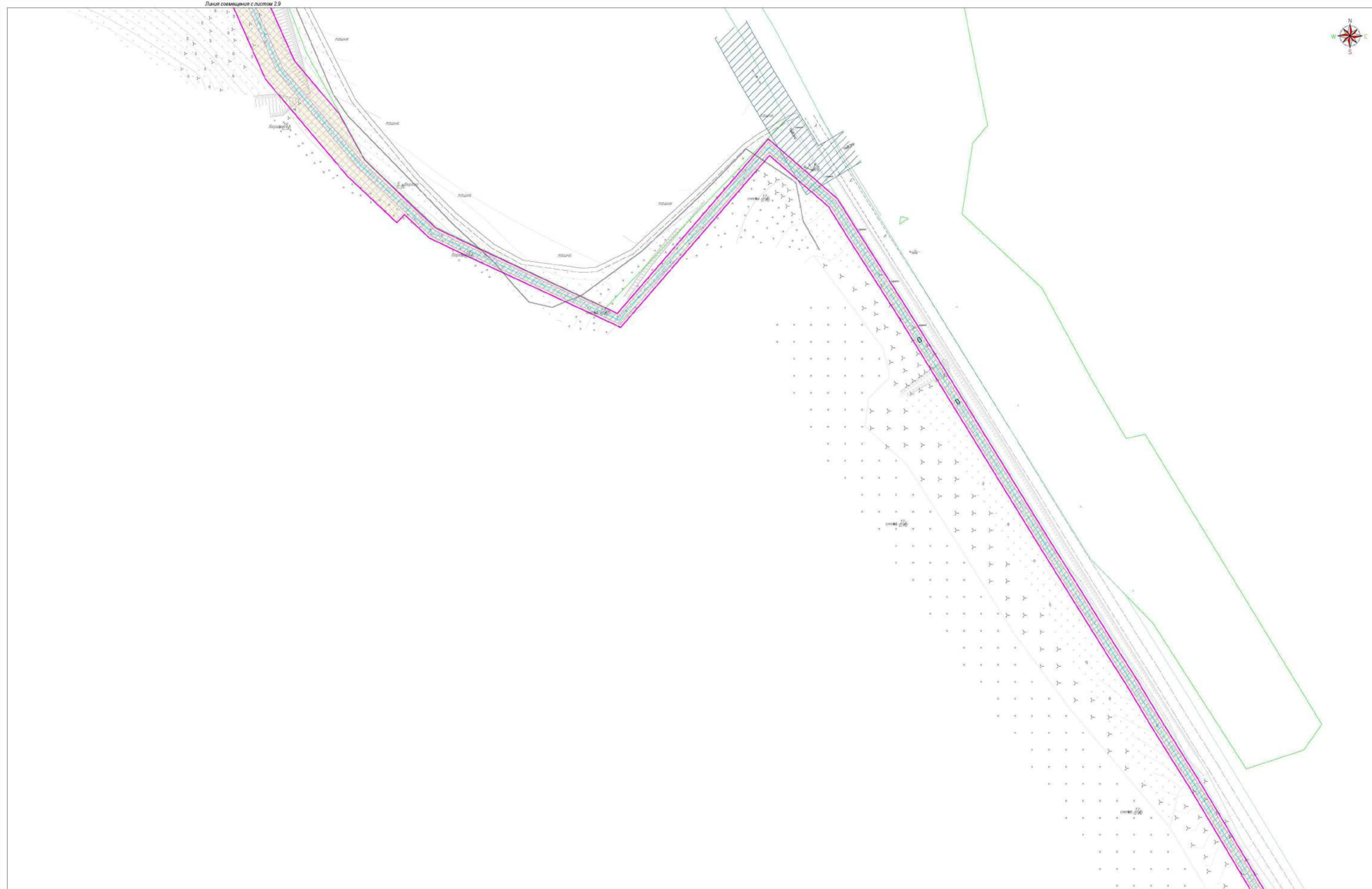
Ось планируемого линейного объекта:

- Газопровод высокого давления, подлежащий размещению
- Газопровод низкого давления, подлежащий размещению

Схема листов



				0137200001219005-2019-ППТ		
Документация по планировке территории объекта: "Газификация населённых пунктов с.Боедановское, д.Мереевское, д.Коврово, н.п. Зверохозяйство, Ферзиковского района"						
Изм.	Кол.уч.	Лист	Индок.	Подпись	Дата	
				Лодое С.Б.		
Обоснование проекта планировки территории				Стадия	Лист	Листов
Схема границ зон с особыми условиями использования территории				ППТ	2.9	11
АО "Жилищное строительство и проектно-исполнительские услуги"						Масштаб 1:1000



Условные обозначения:

- граница населенного пункта
- граница земельных участков по сведениям ЕГРН
- граница территории проектирования
- граница зон планируемого размещения линейных объектов

Граница зон с особыми условиями использования территории:

- охранная зона ВЛ-10 кВт
- охранная зона ВЛ-0,4 кВт
- охранная зона кабеля связи
- охранная зона электрокабеля подземного
- охранная зона материалопровода подземного
- охранная зона газопровода высокого давления
- охранная зона хозяйственно-питьевого водопровода

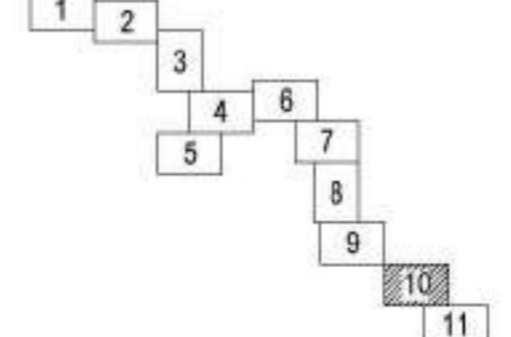
Объекты капитального строительства:

- ЛЭП - 10 кВт
- ЛЭП - 0,4 кВт
- кабель связи подземный
- электрокабель подземный
- материалопровод подземный
- газопровод высокого давления
- хозяйственно-питьевой водопровод

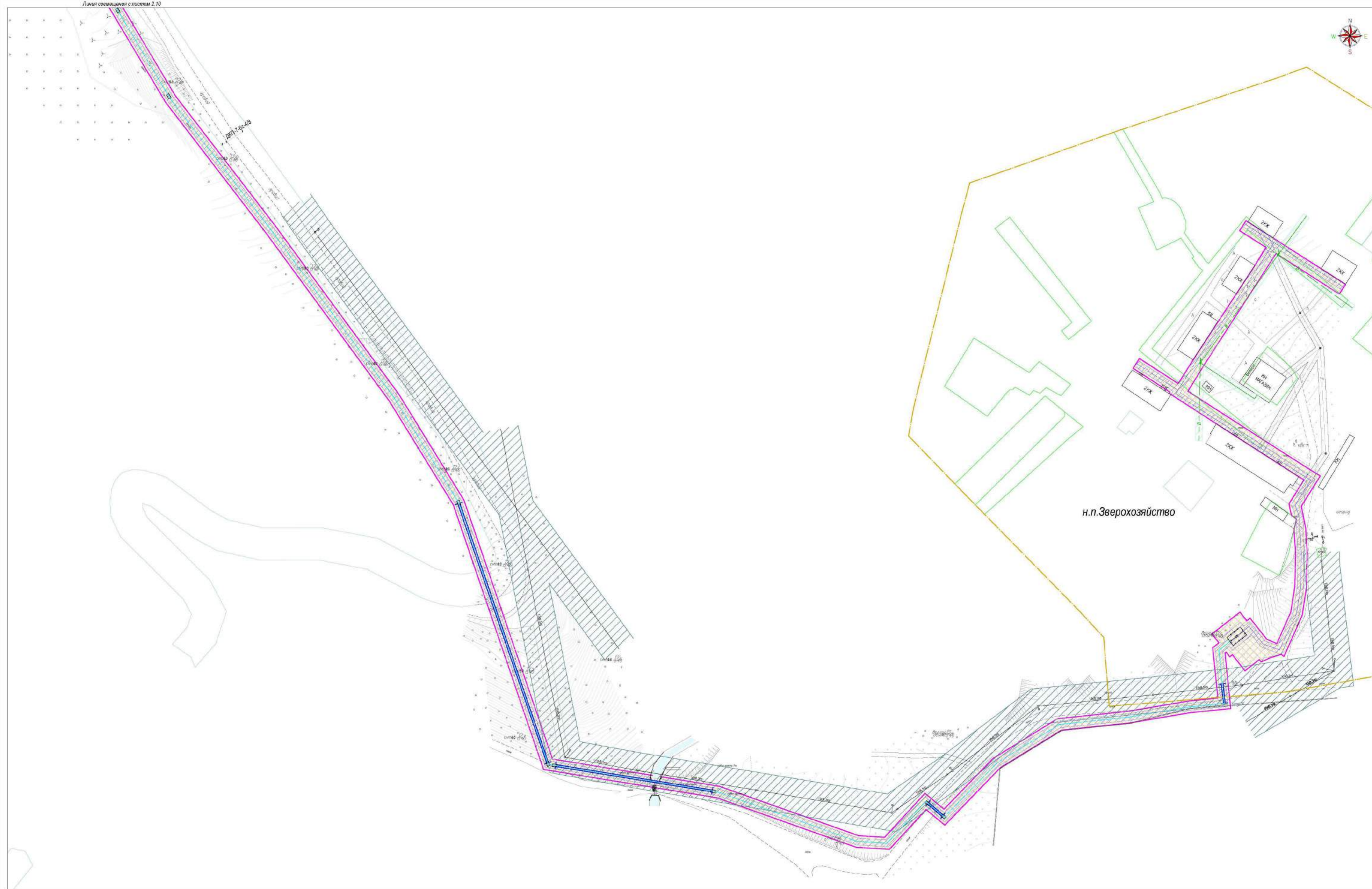
Ось планируемого линейного объекта:

- Газопровод высокого давления, подлежащий размещению
- Газопровод низкого давления, подлежащий размещению

Схема листов



Линия совмещения с листом 2.11			
0137200001219005-2019-ППТ			
Документация по планировке территории объекта: "Газификация населённых пунктов с Боедановское, д.Морское, д.Коврово, н.п. Зверохозяйство, Ферзиковского района"			
Изм.	Кол.уч.	Лист	Подпись
Ген.Директор	Людое С.Б.		
Гл.Инженер	Граций О.С.		
Обоснование проекта планировки территории		Стадия	Лист
Схема границ зон с особыми условиями использования территории		ППТ	2 из 11
использования территории		Листов	11
Масштаб 1:1000		АО "Жилищное строительство и проектно-исследовательское предприятие"	



Условные обозначения:

- граница населенного пункта
- граница земельных участков по сведениям ЕГРН
- граница территории проектирования
- граница зон планируемого размещения линейных объектов

Граница зон с особыми условиями использования территории:

- охранная зона ВЛ-10 кВт
- охранная зона ВЛ-0,4 кВт
- охранная зона кабеля связи
- охранная зона электрокабеля подземного
- охранная зона материалопровода подземного
- охранная зона газопровода высокого давления
- охранная зона хозяйственно-питьевого водопровода

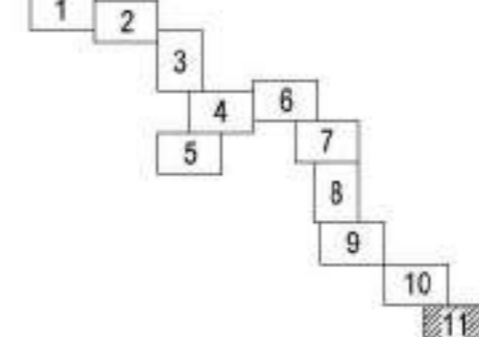
Объекты капитального строительства:

- ЛЭП - 10 кВт
- ЛЭП - 0,4 кВт
- кабель связи подземный
- электрокабель подземный
- материалопровод подземный
- газопровод высокого давления
- хозяйственно-питьевой водопровод

Ось планируемого линейного объекта:

- Газопровод высокого давления, подлежащий размещению
- Газопровод низкого давления, подлежащий размещению

Схема листов



				0137200001219005-2019-ППТ		
				Документация по планировке территории объекта: "Газификация населенных пунктов с.Бодановское, д.Мерееское, д.Коврово, н.п.Зверохозяйство, Ферзиковского района"		
Изм.	Кол.уч.	Лист	Авт.ж.	Подпись	Дата	
Гл.Инженер		Людое С.Б.		Граций О.С.		
Обоснование проекта планировки территории				Стадия	Лист	Листов
Схема границ зон с особыми условиями использования территории				ППТ	2.11	11
				<small>АО "Калужское жилищно-строительное и проектно-изыскательское предприятие"</small>		
				<small>Масштаб 1:1000</small>		



д.Бронцы

Условные обозначения:

- граница населенного пункта
- граница земельных участков по сведениям ЕГРН
- граница территории проектирования
- граница зон планируемого размещения линейных объектов
- граница территорий, подверженных риску возникновения чрезвычайных ситуаций природного и техногенного характера

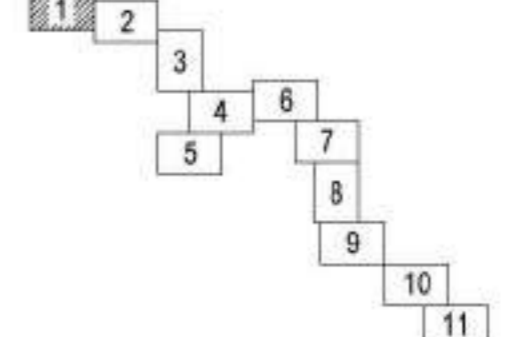
Объекты капитального строительства:

- ЛЛп - 10 кВт
- ЛЛп - 0,4 кВт
- кабель связи подземный
- электрокабель подземный
- материалопровод подземный
- газопровод высокого давления
- хозяйственно-питьевой водопровод

Ось планируемого линейного объекта:

- Газопровод высокого давления, подлежащий размещению
- Газопровод низкого давления, подлежащий размещению

Схема листов

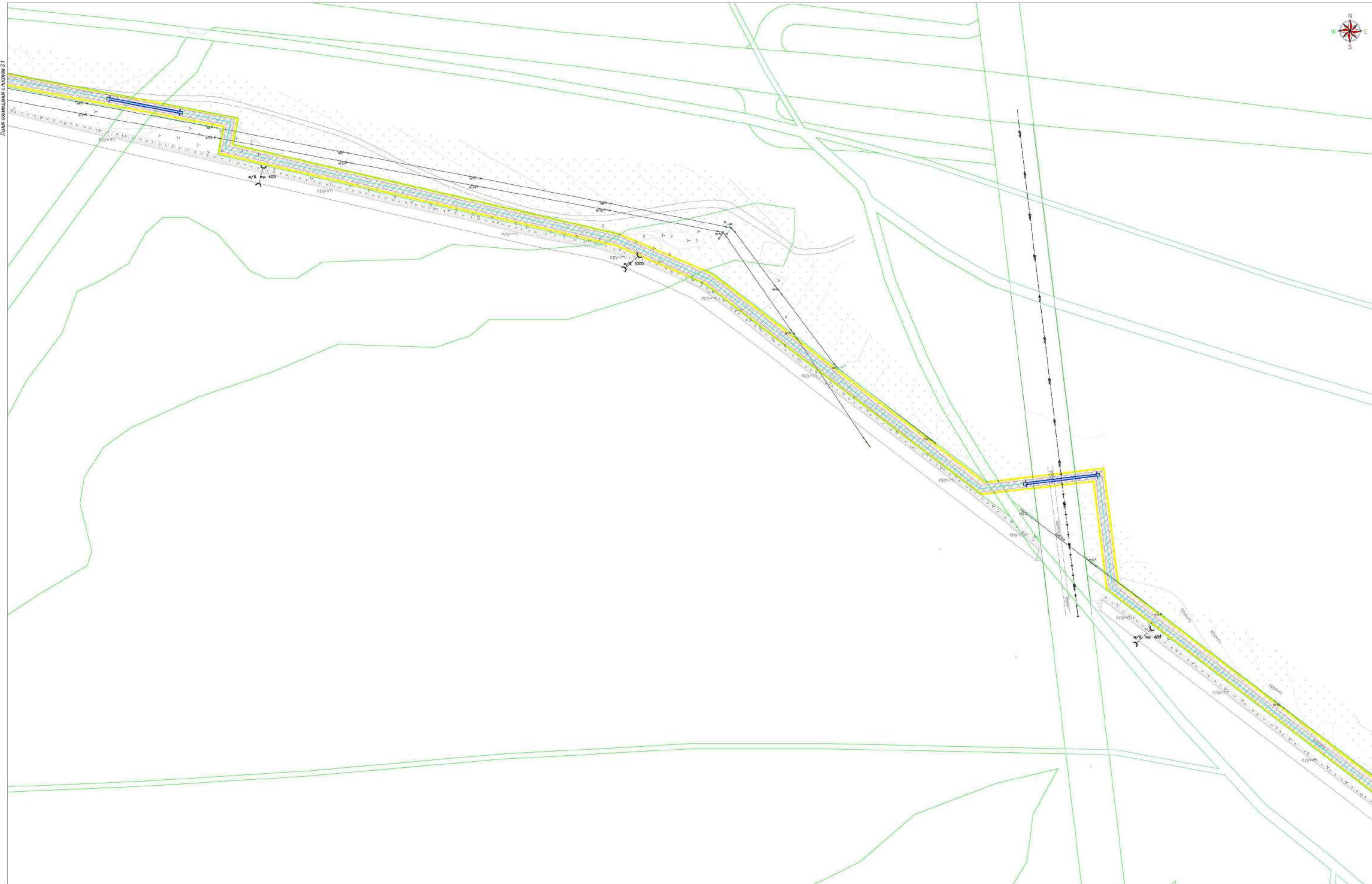


				0137200001219005-2019-ППТ		
				Документация по планировке территории объекта: "Газификация населённых пунктов с Боедановское, д.Мерееское, д.Коврово, н.п. Зверохозяйство, Ферзиковского района"		
Изм.	Кол.уч.	Лист	Индок.	Подпись	Дата	
				Подое С.Б.		
Гл.Инженер				Граций О.С.		
Обоснование проекта планировки территории				Стадия	Лист	Листов
Схема границ территорий, подверженных риску возникновения чрезвычайных ситуаций природного и техногенного характера Масштаб 1:1000				ППТ	3.1	11
				АО "Жилищное хозяйство" и проектно-исполнительское предприятие"		

Лист совмещен с листом 3.2



Лист совмещен с листом 3.1



Лист совмещен с листом 3.3

Условные обозначения:

- граница населенного пункта
- граница земельных участков по сведениям ЕГРН
- граница территории проектирования
- граница зон планируемого размещения линейных объектов
- граница территорий, подверженных риску возникновения чрезвычайных ситуаций природного и техногенного характера

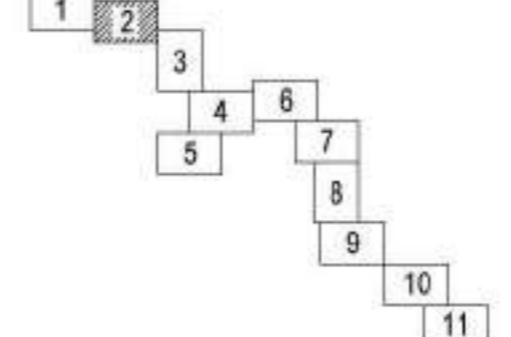
Объекты капитального строительства:

- ЛЭП - 10 кВт
- ЛЭП - 0,4 кВт
- кабель связи подземный
- электрокабель подземный
- материалопровод подземный
- газопровод высокого давления
- хозяйственно-питьевой водопровод

Ось планируемого линейного объекта:

- Газопровод высокого давления, подлежащий размещению
- Газопровод низкого давления, подлежащий размещению

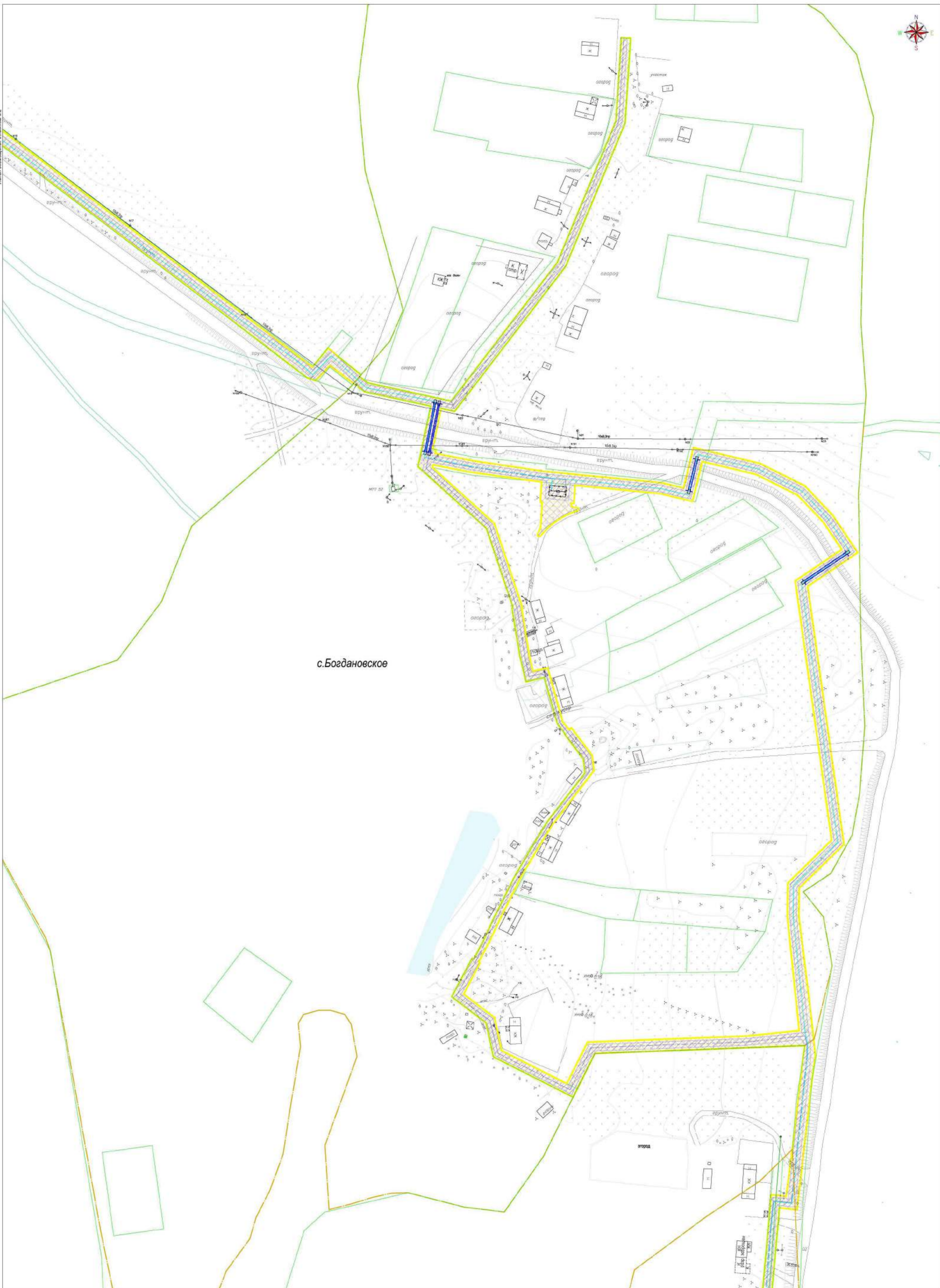
Схема листов



				0137200001219005-2019-ППТ		
Документация по планировке территории объекта: "Газификация населённых пунктов с Боедановское, д.Морское, д.Коврово, н.п. Зверохозяйство, Ферзиковского района"						
Изм.	Кол.уч.	Лист	Индок.	Подпись	Дата	
				Ген.Директор	Людоев С.Б.	
				Гл.Инженер	Грицаев О.С.	
Обоснование проекта планировки территории				Стадия	Лист	Листов
Схема границ территорий, подверженных риску возникновения чрезвычайных ситуаций природного и техногенного характера				ППТ	3.2	11
Масштаб 1:1000				АО "Жилищное хозяйство" и проектно-исполнительское предприятие"		



Линия совмещения с листом 3.2



с.Богдановское

Линия совмещения с листом 3.4

Условные обозначения:

- граница населенного пункта
- граница земельного участка по сведениям ЕГРН
- граница территории проектирования
- граница зон планируемого размещения линейных объектов
- граница территорий, подверженных риску возникновения чрезвычайных ситуаций природного и техногенного характера

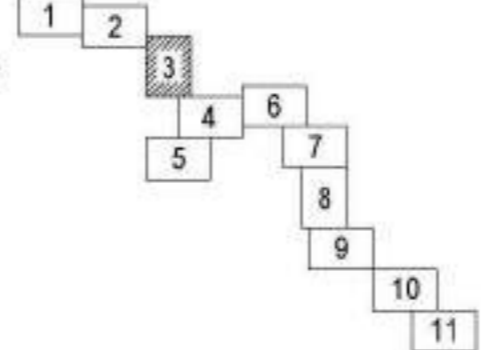
Объекты капитального строительства:

- ЛПЗ - 10 кВт
- ЛПЗ - 0,4 кВт
- кабель связи подземный
- электрокабель подземный
- материалопровод подземный
- газопровод высокого давления
- хозяйственно-питьевой водопровод

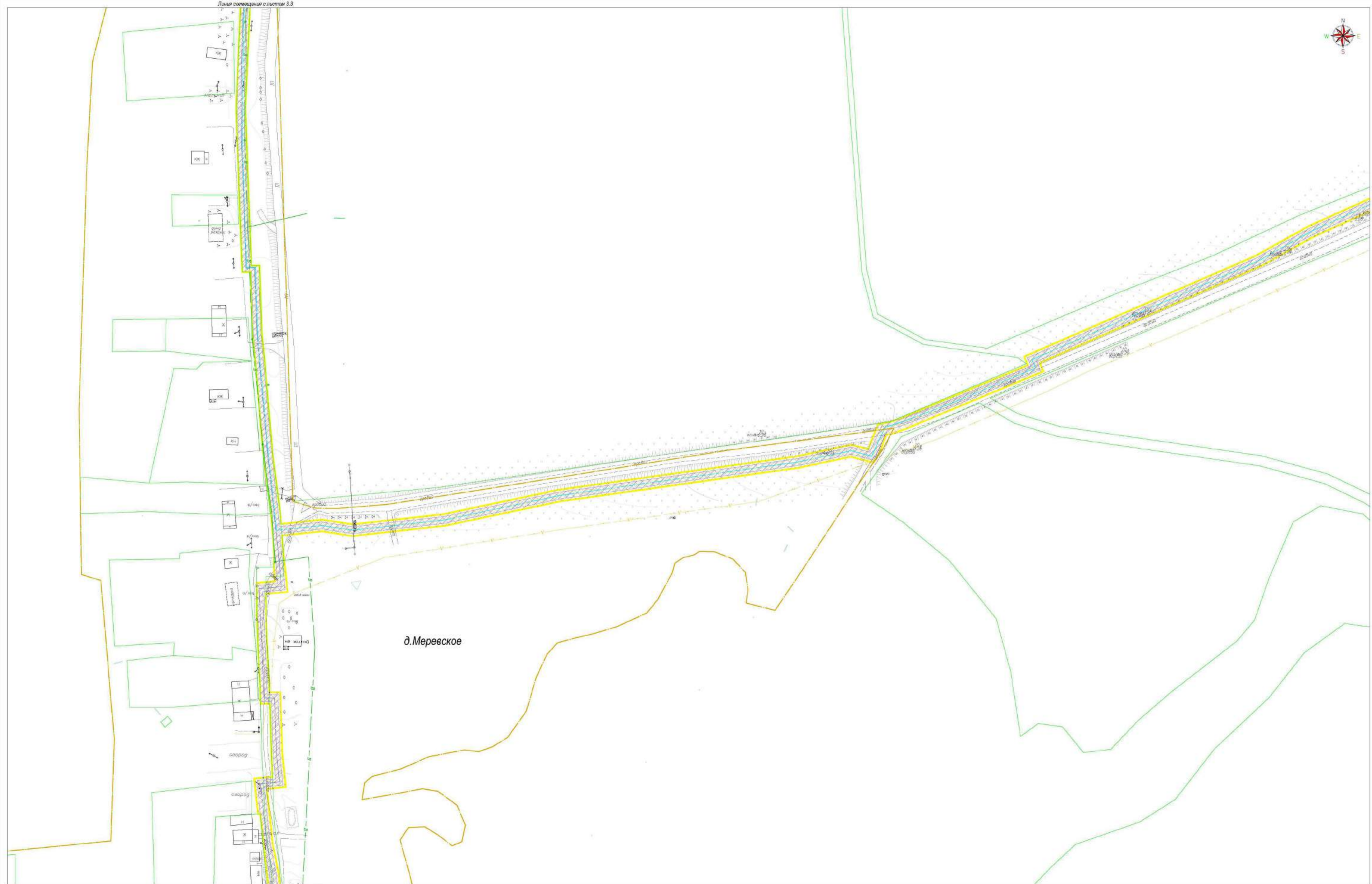
Ось планируемого линейного объекта:

- Газопровод высокого давления, подлежащий размещению
- Газопровод низкого давления, подлежащий размещению

Схема листов



0137200001219005-2019-ППТ			
Документация по планировке территории объекта: "Газификация населенных пунктов с.Богдановское, д.Меревское, д.Коврово, н.п. Зверохольское, Фериковского района"			
Имя	Кол.уч.	Лист	Подпись
Ген.Директор	Подое С.Б.		
Гл.Инженер	Грацай О.С.		
Обоснование проекта планировки территории		Стадия	Лист
Схема границ территорий, подверженных риску возникновения чрезвычайных ситуаций природного и техногенного характера		ЛПТ	3.3
Масштаб 1:1000		Листов	11
АО "Калужское землеустроительное и проектно-исследовательское предприятие"			



д. Мересковское

Условные обозначения:

- граница населенного пункта
- граница земельных участков по сведениям ЕГРН
- граница территории проектирования
- граница зон планируемого размещения линейных объектов
- граница территории, подверженной риску возникновения чрезвычайных ситуаций природного и техногенного характера

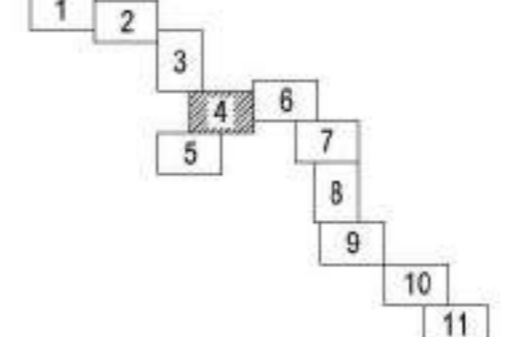
**Линия соствещения с листом 3.5
Объекты капитального строительства:**

- Лаз - 10 кВт
- Лаз - 0,4 кВт
- кабель связи подземный
- электрокабель подземный
- материалопровод подземный
- газопровод высокого давления
- хозяйственно-питьевой водопровод

Ось планируемого линейного объекта:

- Газопровод высокого давления, подлежащий размещению
- Газопровод низкого давления, подлежащий размещению

Схема листов



				0137200001219005-2019-ППТ		
Документация по планировке территории объекта: "Газификация населённых пунктов с Боедановское, д. Мересковское, д. Коврово, н.п. Зверохойкино, Ферзиковского района"						
Изм.	Кол.уч.	Лист	Индок.	Подпись	Дата	
Ген.Директор		Людое С.Б.				
Гл.Инженер		Грицай О.С.				
Обоснование проекта планировки территории				Стадия	Лист	Листов
Схема границ территорий, подверженных рисуку возникновения чрезвычайных ситуаций природного и техногенного характера Масштаб 1:1000				ППТ	3.4	11
				АО "Калужское жилищно-коммунальное хозяйство" проектно-исполнительское предприятие		



Линия соммещения с листом 3.4

д.Меревское



Условные обозначения:

- граница населенного пункта
- граница земельных участков по сведениям ЕГРН
- граница территории проектирования
- граница зон планируемого размещения линейных объектов
- граница территорий, подверженных риску возникновения чрезвычайных ситуаций природного и техногенного характера

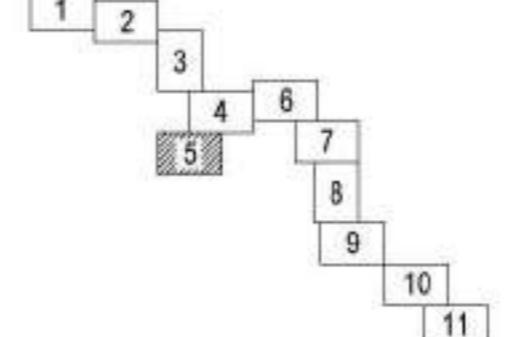
Объекты капитального строительства:

- ЛЭП - 10 кВт
- ЛЭП - 0.4 кВт
- кабель связи подземный
- электрокабель подземный
- материалопровод подземный
- газопровод высокого давления
- хозяйственно-питьевой водопровод

Ось планируемого линейного объекта:

- Газопровод высокого давления, подлежащий размещению
- Газопровод низкого давления, подлежащий размещению

Схема листов



				0137200001219005-2019-ППТ		
Документация по планировке территории объекта:						
"Газификация населённых пунктов с.Бодановское, д.Меревское, д.Коврово, н.п. Зверохойское, Ферзиковского района"						
Изм.	Кол.уч.	Лист	Индок.	Подпись	Дата	
Ген.Директор		Людое С.Б.				
Гл.Инженер		Грицай О.С.				
Обоснование проекта планировки территории				Стадия	Лист	Листов
				ППТ	3.5	11
АО "Жилищное строительство и проектно-исследовательское предприятие"						
Масштаб 1:1000						



Линия совмещения с листом 3.4

Линия совмещения с листом 3.7

Условные обозначения:

- граница населенного пункта
- граница земельных участков по сведениям ЕГРН
- граница территории проектирования
- граница зон планируемого размещения линейных объектов
- граница территорий, подверженных риску возникновения чрезвычайных ситуаций природного и техногенного характера

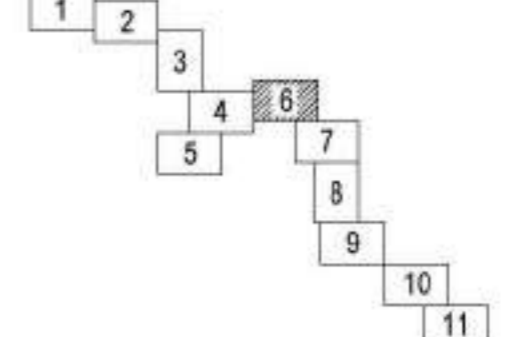
Объекты капитального строительства:

- ЛЭП - 10 кВт
- ЛЭП - 0,4 кВт
- кабель связи подземный
- электрокабель подземный
- материалопровод подземный
- газопровод высокого давления
- хозяйственно-питьевой водопровод

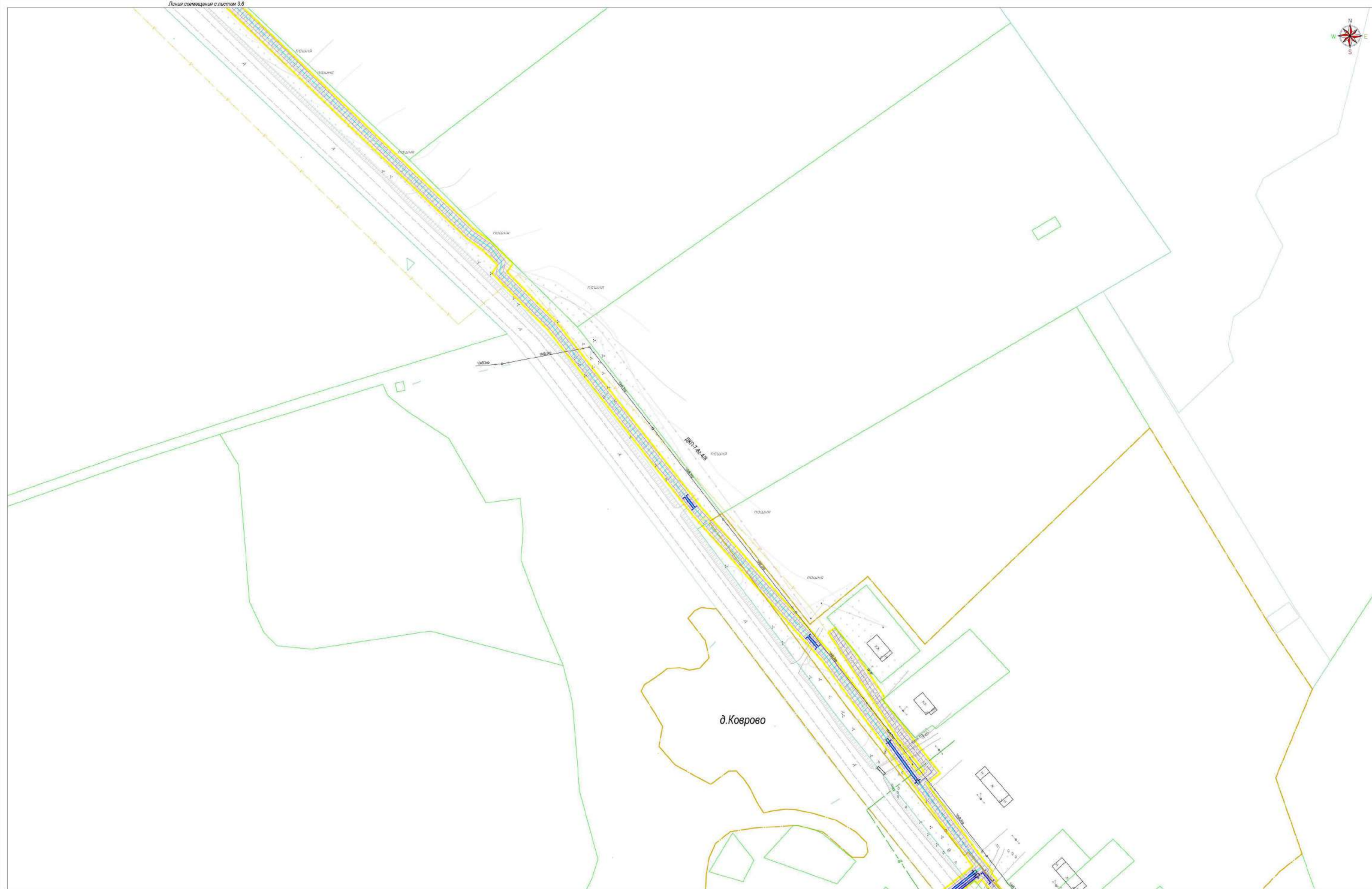
Ось планируемого линейного объекта:

- Газопровод высокого давления, подлежащий размещению
- Газопровод низкого давления, подлежащий размещению

Схема листов



				0137200001219005-2019-ППТ		
Документация по планировке территории объекта: "Газификация населённых пунктов с Боедановское, д.Морское, д.Коврово, н.п. Зверохойское, Ферзиковского района"						
Изм.	Кол.уч.	Лист	Индок.	Подпись	Дата	
				Лодов С.Б.		
				Граций О.С.		
Обоснование проекта планировки территории				Стадия	Лист	Листов
Схема границ территорий, подверженных риску возникновения чрезвычайных ситуаций природного и техногенного характера Масштаб 1:1000				ППТ	3.6	11
				АО "Жилищное строительство и проектно-исполнительские предприятия"		



Условные обозначения:

- граница населенного пункта
- граница земельных участков по сведениям ЕГРН
- граница территории проектирования
- граница зон планируемого размещения линейных объектов
- граница территорий, подверженных риску возникновения чрезвычайных ситуаций природного и техногенного характера

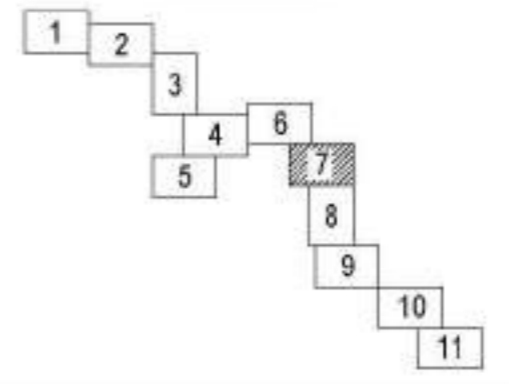
Объекты капитального строительства:

- ЛЛп - 10 кВт
- ЛЛп - 0,4 кВт
- кабель связи подземный
- электрокабель подземный
- материалопровод подземный
- газопровод высокого давления
- хозяйственно-питьевой водопровод

Ось планируемого линейного объекта:

- Газопровод высокого давления, подлежащий размещению
- Газопровод низкого давления, подлежащий размещению

Схема листов



Линия соемищения с листом 3.6

Изм.	Кол.уч.	Лист	Индок.	Подпись	Дата
Ген.Директор		Людое С.Б.			
Гл.Инженер		Грицай О.С.			

0137200001219005-2019-ППТ

Документация по планировке территории объекта: "Газификация населённых пунктов с Богдановское, д.Мереевское, д.Коврово, н.п. Зверохойское, Ферзиковского района"

Обоснование проекта планировки территории

Схема границ территорий, подверженных риску возникновения чрезвычайных ситуаций природного и техногенного характера Масштаб 1:1000

Стадия	Лист	Листов
ППТ	3.7	11

АО "Калужское жилищно-коммунальное хозяйство и проектно-исполнительское предприятие"



д. Коверово

Линия соещения с листом 3.7

Линия соещения с листом 3.9

Условные обозначения:

- граница населенного пункта
- граница земельных участков по сведениям ЕГРН
- граница территории проектирования
- граница зон планируемого размещения линейных объектов
- граница территорий, подверженных риску возникновения чрезвычайных ситуаций природного и техногенного характера

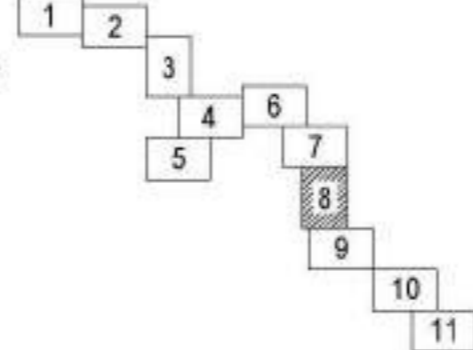
Объекты капитального строительства:

- ЛПЗ - 10 кВт
- ЛПЗ - 0.4 кВт
- кабель связи подземный
- электрокабель подземный
- материалопровод подземный
- газопровод высокого давления
- хозяйственно-питьевой водопровод

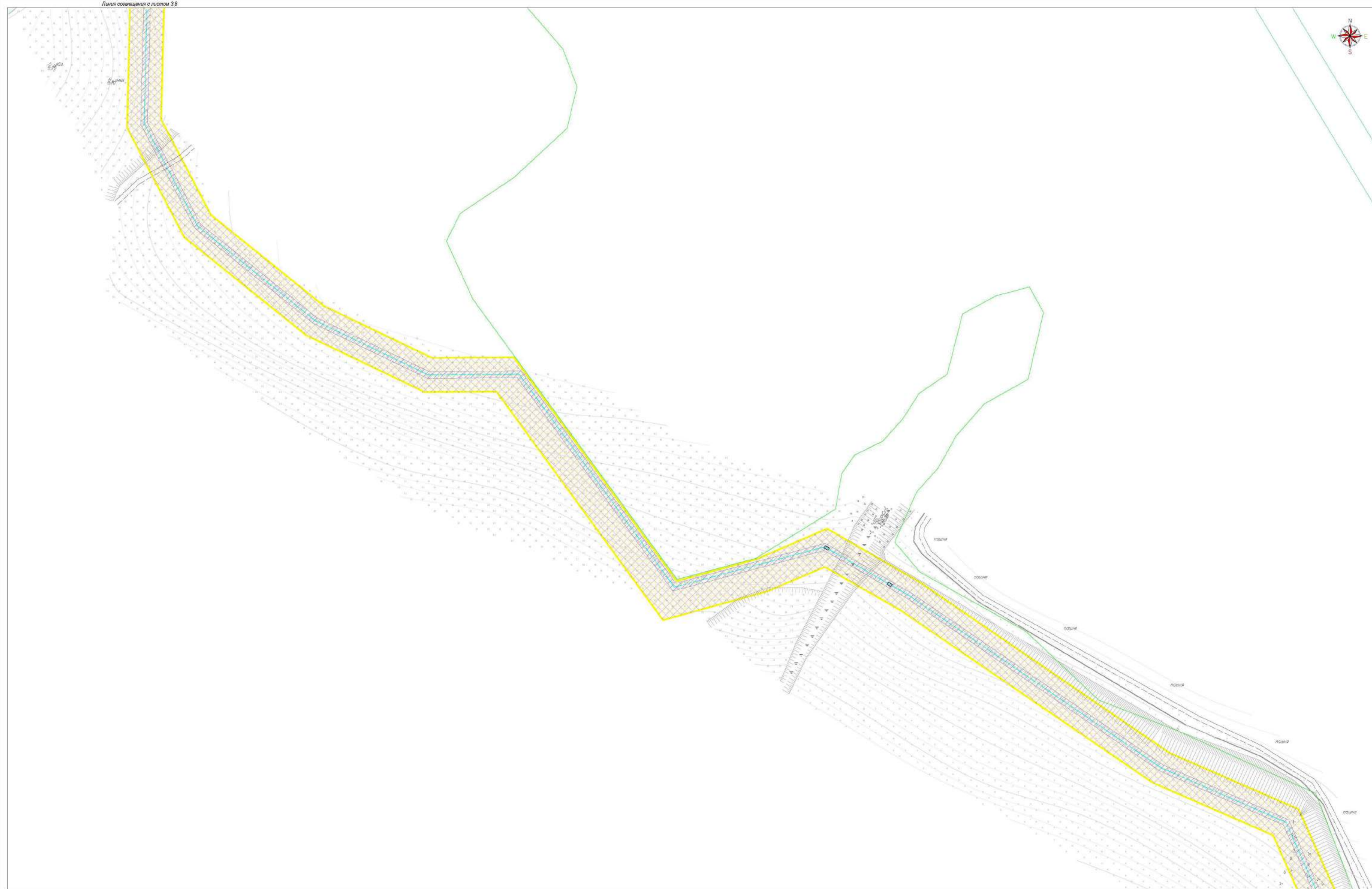
Ось планируемого линейного объекта:

- Газопровод высокого давления, подлежащий размещению
- Газопровод низкого давления, подлежащий размещению

Схема листов



0137200001219005-2019-ППТ			
Документация по планировке территории объекта: "Газификация населенных пунктов с.Босадановское, д.Мереское, д.Коверово, н.п. Зверохольское, Ферзиковского района"			
Имя	Кол.уч.	Лист	№док.
Ген.Директор	Подое	С.Б.	
Гл.Инженер	Грацай	О.С.	
Обоснование проекта планировки территории		Стадия	Лист
Схема границ территорий, подверженных риску возникновения чрезвычайных ситуаций природного и техногенного характера		ППТ	3.8
Масштаб 1:1000		Листов	11
АО "Калужское землеустроительное и проектно-исследовательское предприятие"			



Линия совмещения с листом 3.8

Линия совмещения с листом 3.10

Условные обозначения:

- граница населенного пункта
- граница земельных участков по сведениям ЕГРН
- граница территории проектирования
- граница зон планируемого размещения линейных объектов
- граница территорий, подверженных риску возникновения чрезвычайных ситуаций природного и техногенного характера

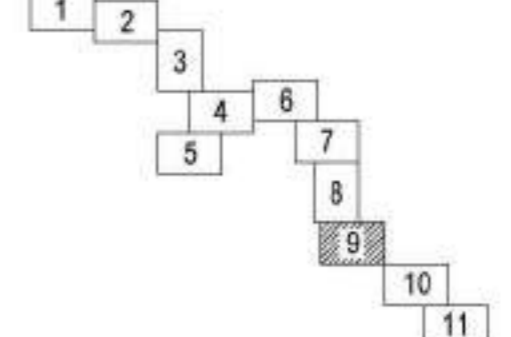
Объекты капитального строительства:

- ЛЭП - 10 кВт
- ЛЭП - 0,4 кВт
- кабель связи подземный
- электрокабель подземный
- материалопровод подземный
- газопровод высокого давления
- хозяйственно-питьевой водопровод

Ось планируемого линейного объекта:

- Газопровод высокого давления, подлежащий размещению
- Газопровод низкого давления, подлежащий размещению

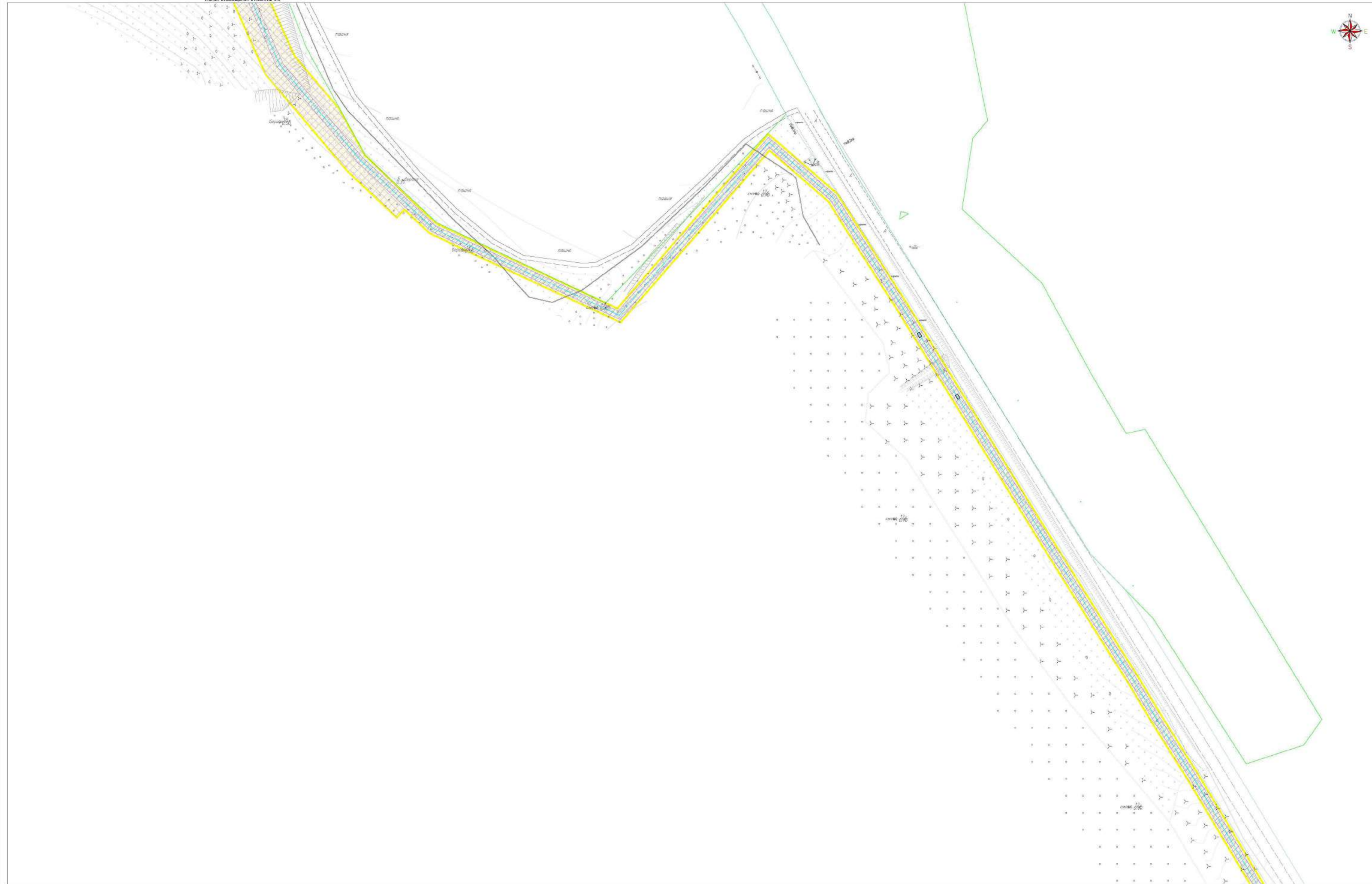
Схема листов



				0137200001219005-2019-ППТ		
Документация по планировке территории объекта: "Газификация населённых пунктов с.Бодановское, д.Мереское, д.Коврово, н.п. Зверохойское, Ферзиковского района"						
Изм.	Кол.уч.	Лист	Индок.	Подпись	Дата	
				Ген.Директор	Подое С.Б.	
				Гл.Инженер	Граций О.С.	
Обоснование проекта планировки территории				Стадия	Лист	Листов
Схема границ территорий, подверженных риску возникновения чрезвычайных ситуаций природного и техногенного характера				ППТ	3.9	11
Масштаб 1:1000				АО "Жилищное коммунальное и проектно-исполнительное предприятие"		



Линия совмещения с листом 3.9



Условные обозначения:

- граница населенного пункта
- граница земельных участков по сведениям ЕГРН
- граница территории проектирования
- граница зон планируемого размещения линейных объектов
- граница территорий, подверженных риску возникновения чрезвычайных ситуаций природного и техногенного характера

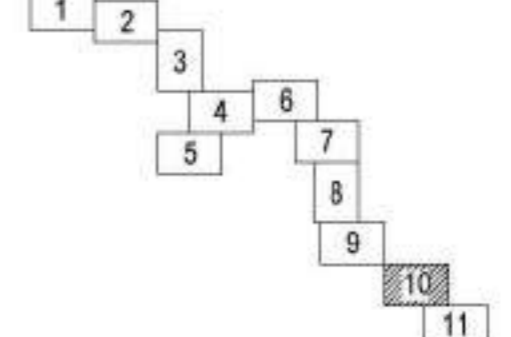
Объекты капитального строительства:

- ЛЭП - 10 кВт
- ЛЭП - 0,4 кВт
- кабель связи подземный
- электрокабель подземный
- материалопровод подземный
- газопровод высокого давления
- хозяйственно-питьевой водопровод

Ось планируемого линейного объекта:

- Газопровод высокого давления, подлежащий размещению
- Газопровод низкого давления, подлежащий размещению

Схема листов



Линия совмещения с листом 3.11

0137200001219005-2019-ППТ			
Документация по планировке территории объекта: "Газификация населенных пунктов с.Бодановское, д.Мореское, д.Коврово, н.п. Зверохойское, Ферзиковского района"			
Изм.	Кол.уч.	Лист	Индок.
Ген.Директор	Людое С.Б.		
Гл.Инженер	Грицай О.С.		
Обоснование проекта планировки территории		Стадия	Лист
Схема границ территорий, подверженных риску возникновения чрезвычайных ситуаций природного и техногенного характера		ППТ	3.10
Масштаб 1:1000		Листов	11
		АО "Жилищное строительство и проектно-исследовательское предприятие"	



Условные обозначения:

- граница населенного пункта
- граница земельных участков по сведениям ЕГРН
- граница территории проектирования
- граница зон планируемого размещения линейных объектов
- граница территорий, подверженных риску возникновения чрезвычайных ситуаций природного и техногенного характера

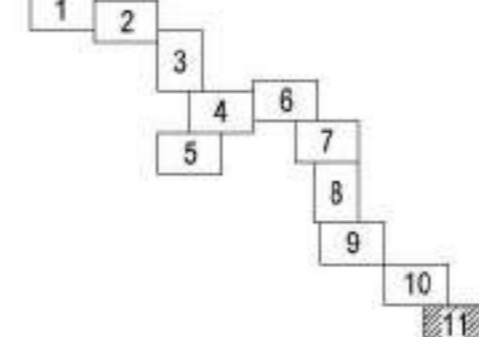
Объекты капитального строительства:

- ЛЭП - 10 кВт
- ЛЭП - 0,4 кВт
- кабель связи подземный
- электрокабель подземный
- материалопровод подземный
- газопровод высокого давления
- хозяйственно-питьевой водопровод

Ось планируемого линейного объекта:

- Газопровод высокого давления, подлежащий размещению
- Газопровод низкого давления, подлежащий размещению

Схема листов



				0137200001219005-2019-ППТ		
Документация по планировке территории объекта: "Газификация населенных пунктов с.Бодановское, д.Мереевское, д.Коврово, н.п.Зверохоззйство, Ферзиковского района"						
Изм.	Кол.уч.	Лист	Авт.ж.	Подпись	Дата	
Ген.Директор		Людое С.Б.				
Гл.Инженер		Граций О.С.				
Обоснование проекта планировки территории				Стадия	Лист	Листов
Схема границ территорий, подверженных риску возникновения чрезвычайных ситуаций природного и техногенного характера				ППТ	3.11	11
Масштаб 1:1000				АО "Калужское жилищно-коммунальное хозяйство" проектно-исполнительское предприятие		



Условные обозначения:

- граница населенного пункта
- граница земельный участок по сведениям ЕГРН
- граница территории проектирования
- граница зон планируемого размещения линейных объектов
- ГРПШ
- Ликетах

Ось планируемого линейного объекта:

- Газопровод высокого давления, подлежащий размещению
- Газопровод низкого давления, подлежащий размещению

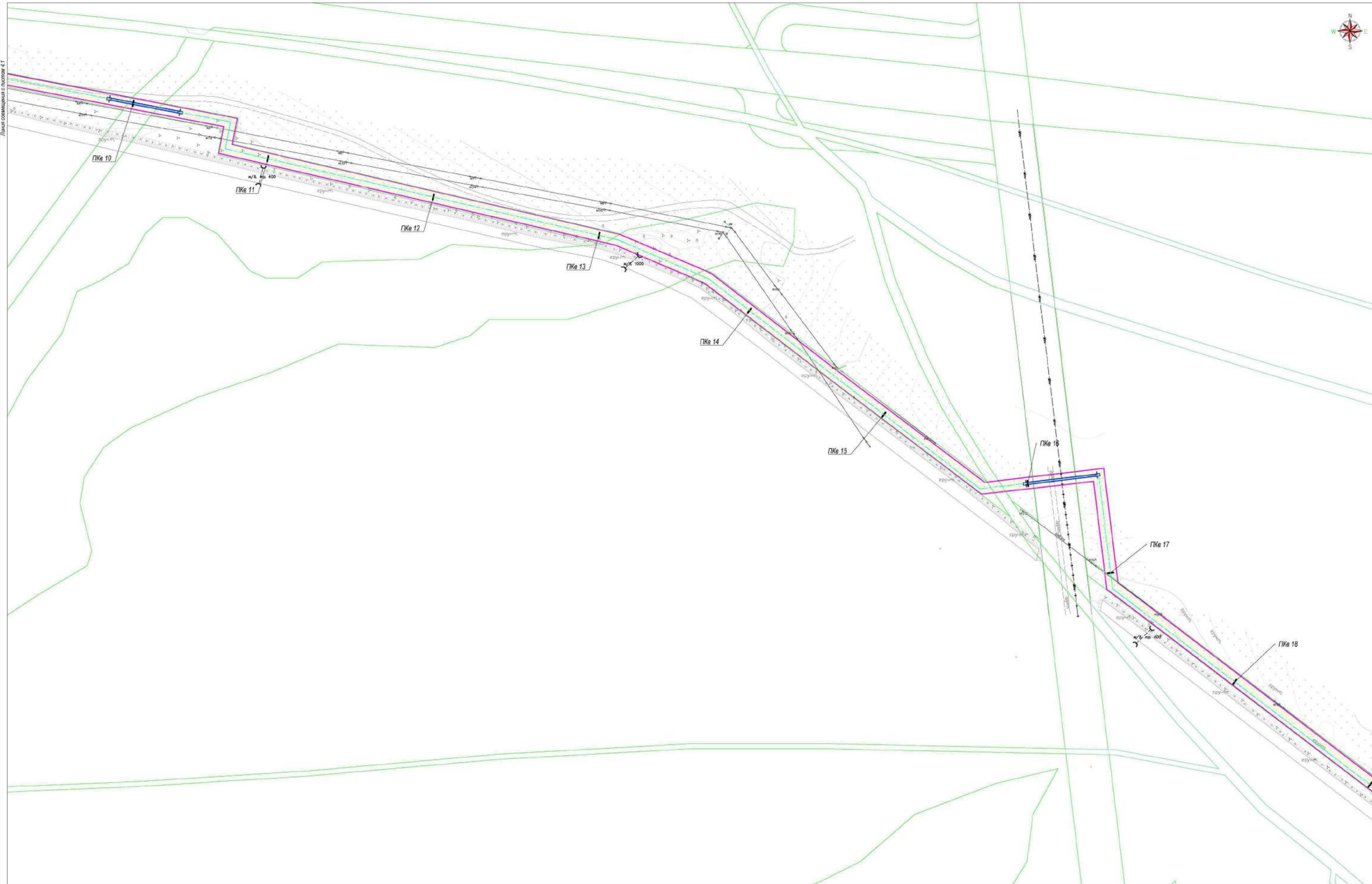


				0137200001219005-2019-ППТ		
				Документация по планировке территории объекта: "Газификация населённых пунктов с Боедановское, д.Мерееское, д.Коврово, н.п. Зверохозийство, Ферзиковского района"		
Изм.	Кол.уч.	Лист	Индок.	Подпись	Дата	
Ген.Директор	Подоб.С.Б.					
Гл.Инженер	Граций О.С.					
				Обоснование проекта планировки территории		
				ППТ		
				4.1		
				11		
				Схема конструктивных и планировочных решений		
				АО "Жилищное строительство и проектно-исследовательское предприятие"		
				Масштаб 1:1000		

Лист совмещен с листом 4.2



Линия совмещения с листом 4.1



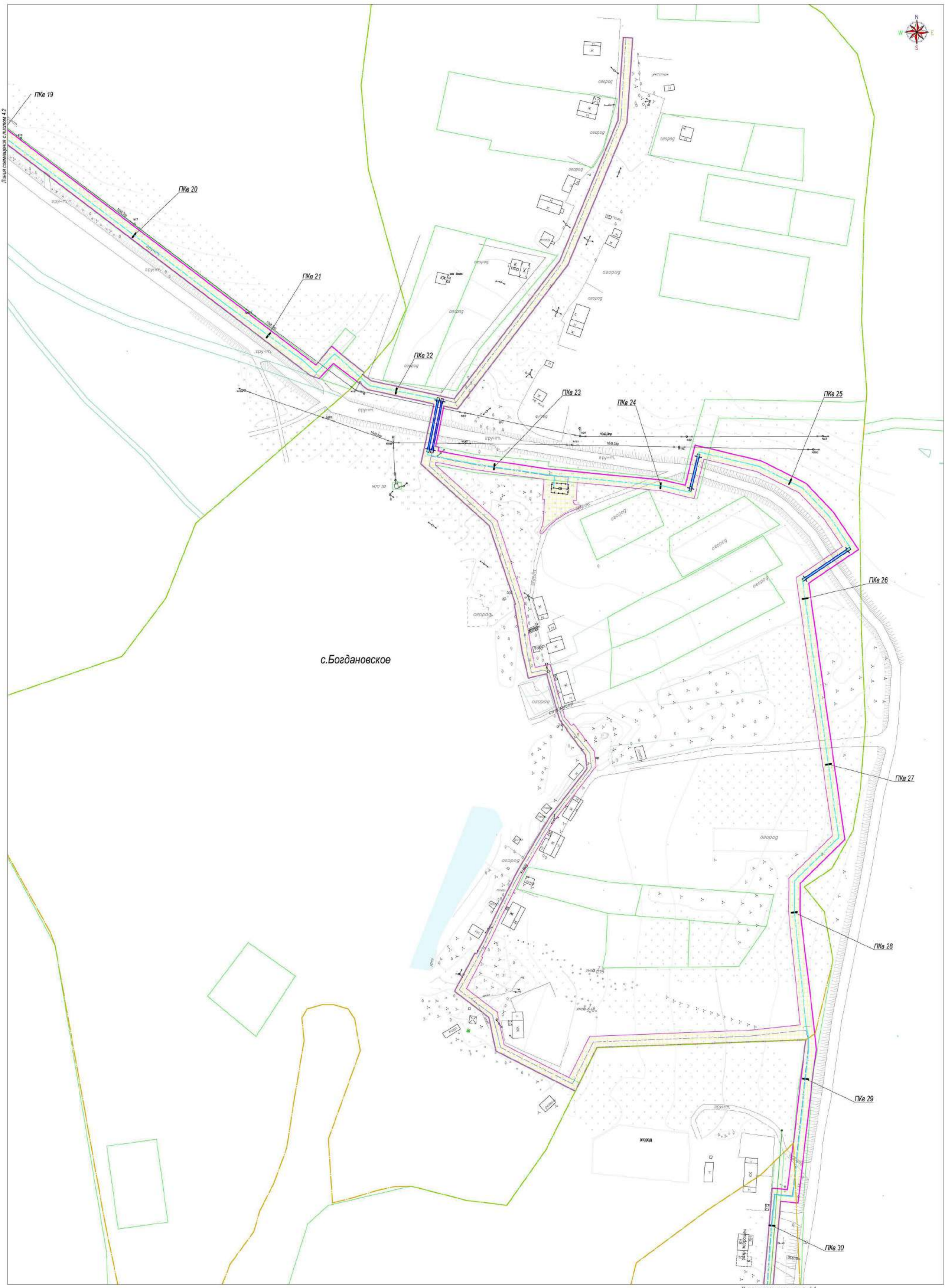
Линия совмещения с листом 4.3

- Условные обозначения:**
- граница населенного пункта
 - граница земельный участок по сведениям ЕГРН
 - граница территории проектирования
 - граница зон планируемого размещения линейных объектов
 - ГРПШ
 - Ликетаж

- Ось планируемого линейного объекта:**
- Газопровод высокого давления, подлежащий размещению
 - Газопровод низкого давления, подлежащий размещению



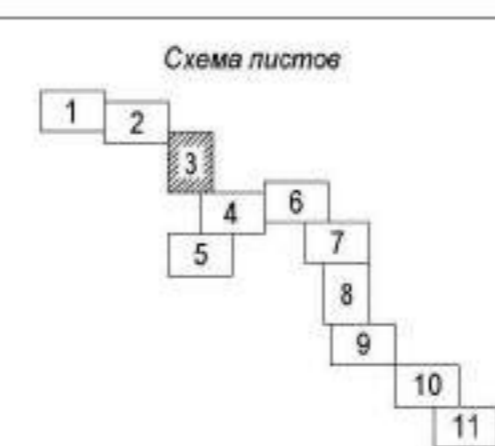
0137200001219005-2019-ППТ			
Документация по планировке территории объекта: "Газификация населённых пунктов с. Боедановское, д. Мореевское, д. Коврово, н.п. Зверькозайство, Ферзиковского района"			
Изм.	Кол.уч.	Лист	№ док.
Ген. Директор	Людоев С.Б.	Подпись	Дата
Инженер	Грицаев О.С.	Подпись	Дата
Обоснование проекта планировки территории		Стадия	Лист
		ППТ	4.2
Схема конструктивных и планировочных решений		Листовое	11
		АО "Жилищное строительство и проектно-исследовательское предприятие"	
Масштаб 1:1000			



с. Богдановское

- Условные обозначения:**
- граница населенного пункта
 - граница земельного участка по сведениям ЕГРН
 - граница территории проектирования
 - граница зон планируемого размещения линейных объектов
 - ГРПШ
 - Пикетаж

- Ось планируемого линейного объекта:**
- Газопровод высокого давления, подлежащий размещению
 - Газопровод низкого давления, подлежащий размещению



0137200001219005-2019-ПГПТ			
Документация по планировке территории объекта:			
"Газификация населенных пунктов с. Богдановское, д. Меревское, д. Коверово, н.п. Зверохолостое, Фершховского района"			
Имя	Кол.уч.	Лист	Лист
Ген.Директор	Подп.	С.Б.	Дата
Гл.Инженер	Грицай	О.С.	
Обоснование проекта планировки территории			Стадия
Схема конструктивных и планировочных решений			Лист
Масштаб 1:1000			Листов
			ЛПТ 4.3 11
АО "Калужское землеустроительное и проектно-исследовательское предприятие"			



Линия совмещения с листом 4.3

Линия совмещения с листом 4.6

д.Меревское

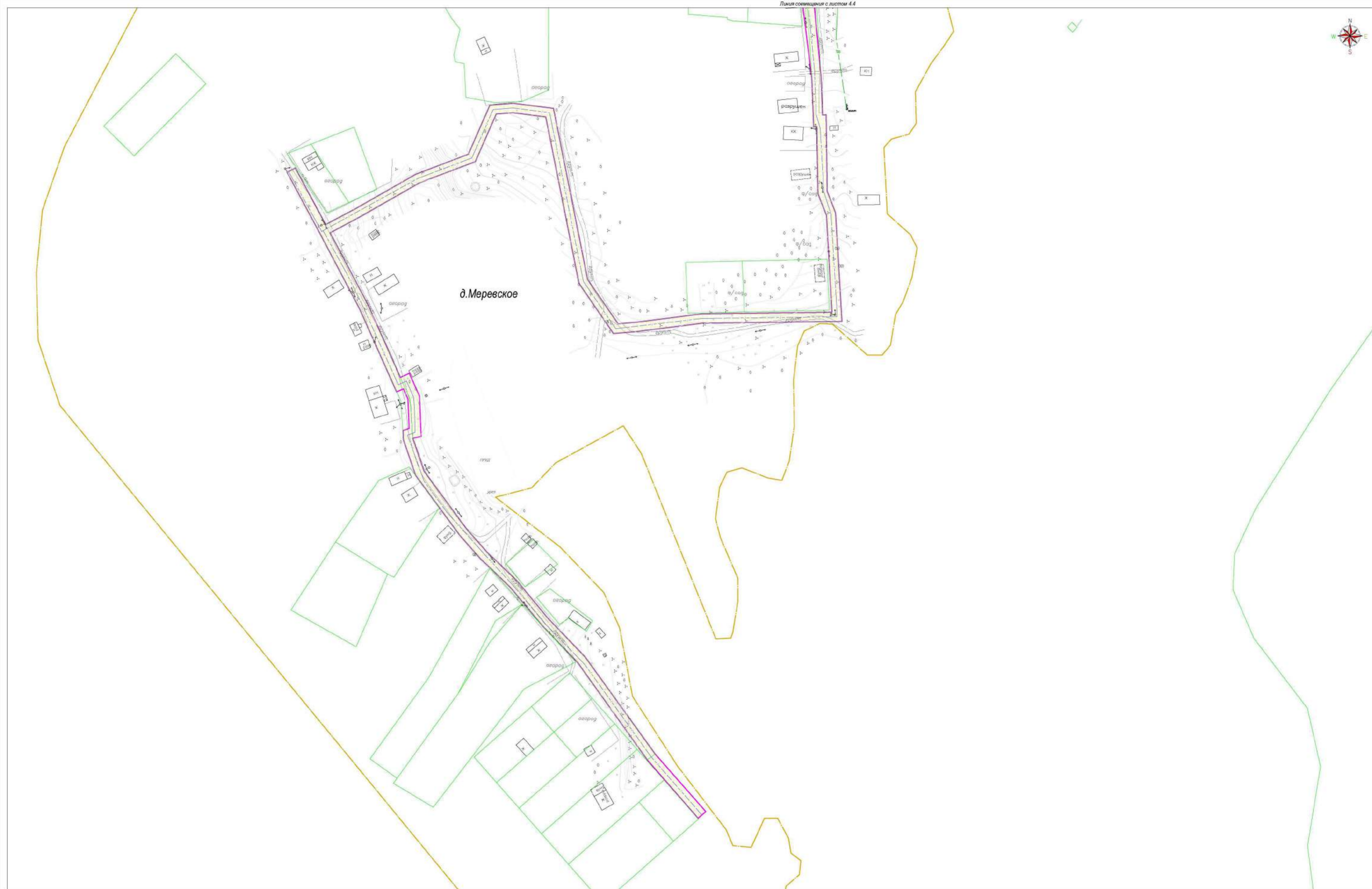
Линия совмещения с листом 4.5

- Условные обозначения:**
- граница населенного пункта
 - граница земельный участок по сведениям ЕГРН
 - граница территории проектирования
 - граница зон планируемого размещения линейных объектов
 - ГРПШ
 - Ликетах

- Ось планируемого линейного объекта:**
- Газопровод высокого давления, подлежащий размещению
 - Газопровод низкого давления, подлежащий размещению



				0137200001219005-2019-ППТ					
				Документация по планировке территории объекта: "Газификация населённых пунктов с.Богдановское, д.Меревское, д.Коврово, н.п. Зверохойское, Ферзиковского района"					
Изм.	Кол.уч.	Лист	Индок.	Подпись	Дата	Стадия	Лист	Листов	
Ген.Директор		Людое С.Б				Обоснование проекта планировки территории	ППТ	4.4	11
Гл.Инженер		Грицай О.С.				Схема конструктивных и планировочных решений			
				АО "Жилищное коммунальное и проектно-исследовательское предприятие"					
				Масштаб 1:1000					



Условные обозначения:

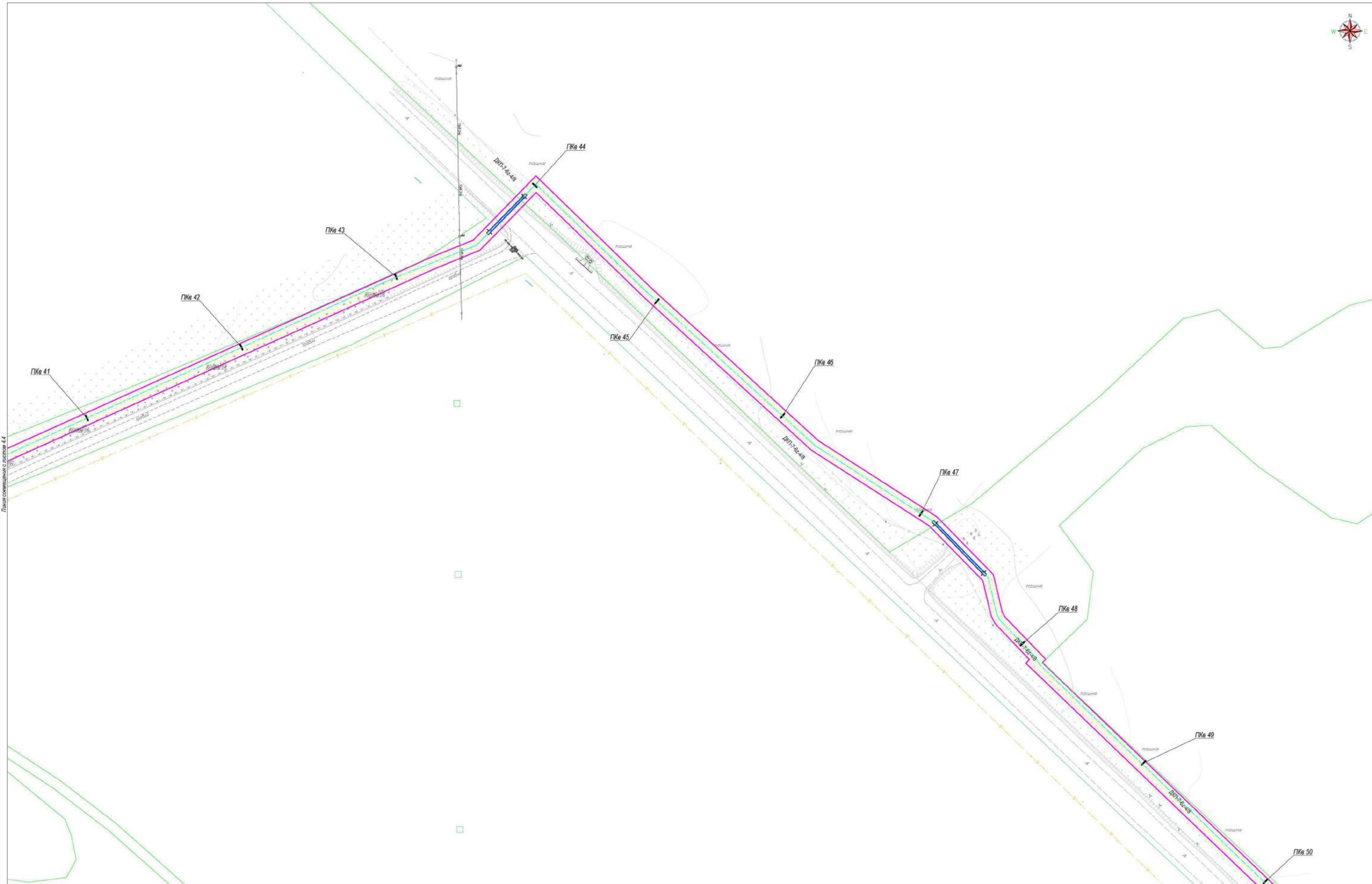
- граница населенного пункта
- граница земельный участок по сведениям ЕГРН
- граница территории проектирования
- граница зон планируемого размещения линейных объектов
- ГРПШ
- Ликетаж

Ось планируемого линейного объекта:

- Газопровод высокого давления, подлежащий размещению
- Газопровод низкого давления, подлежащий размещению



				0137200001219005-2019-ППТ		
				Документация по планировке территории объекта: "Газификация населённых пунктов с. Боедановское, д. Мережское, д. Коврово, н.п. Зверькозайство, Ферзиковского района"		
Изм.	Кол.уч.	Лист	Индок.	Подпись	Дата	
Ген.Директор	Людое С.Б.					
Гл.Инженер	Граций О.С.					
				Обоснование проекта планировки территории		
				Стадия	Лист	Листов
				ППТ	4.5	11
				Схема конструктивных и планировочных решений		
				АО "Жилищное строительство и проектно-исследовательское предприятие"		
				Масштаб 1:1000		



Линия совмещения с листом 47

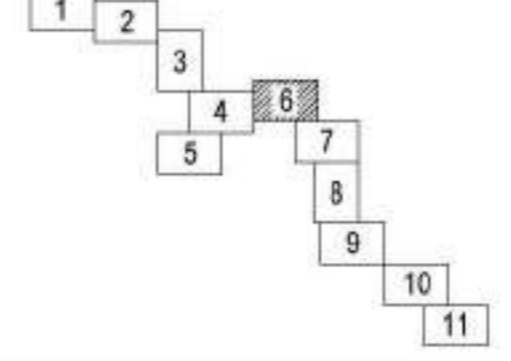
Условные обозначения:

- граница населенного пункта
- граница земельной или участковой по сведениям ЕГРН
- граница территории проектирования
- граница зон планируемого размещения линейных объектов
- ГРПШ
- Ликетаж

Ось планируемого линейного объекта:

- Газопровод высокого давления, подлежащий размещению
- Газопровод низкого давления, подлежащий размещению

Схема листов



				0137200001219005-2019-ППТ		
Документация по планировке территории объекта: "Газификация населённых пунктов с Боедановское, д.Морское, д.Коврово, н.п. Зверькозайство, Ферзиковского района"						
Изм.	Кол.уч.	Лист	Индок.	Подпись	Дата	
				Людое С.Б.		
				Грицай О.С.		
Обоснование проекта планировки территории				Стадия	Лист	Листов
Схема конструктивных и планировочных решений				ППТ	4,6	11
Масштаб 1:1000				АО "Жилищное коммунальное и проектно-исполнительское предприятие"		



Линия соеменения с листом 4.8



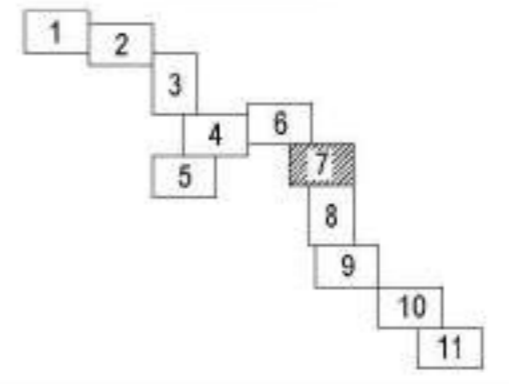
Условные обозначения:

- граница населенного пункта
- граница земельного участка по сведениям ЕГРН
- граница территории проектирования
- граница зон планируемого размещения линейных объектов
- ГРПШ
- Ликетаж

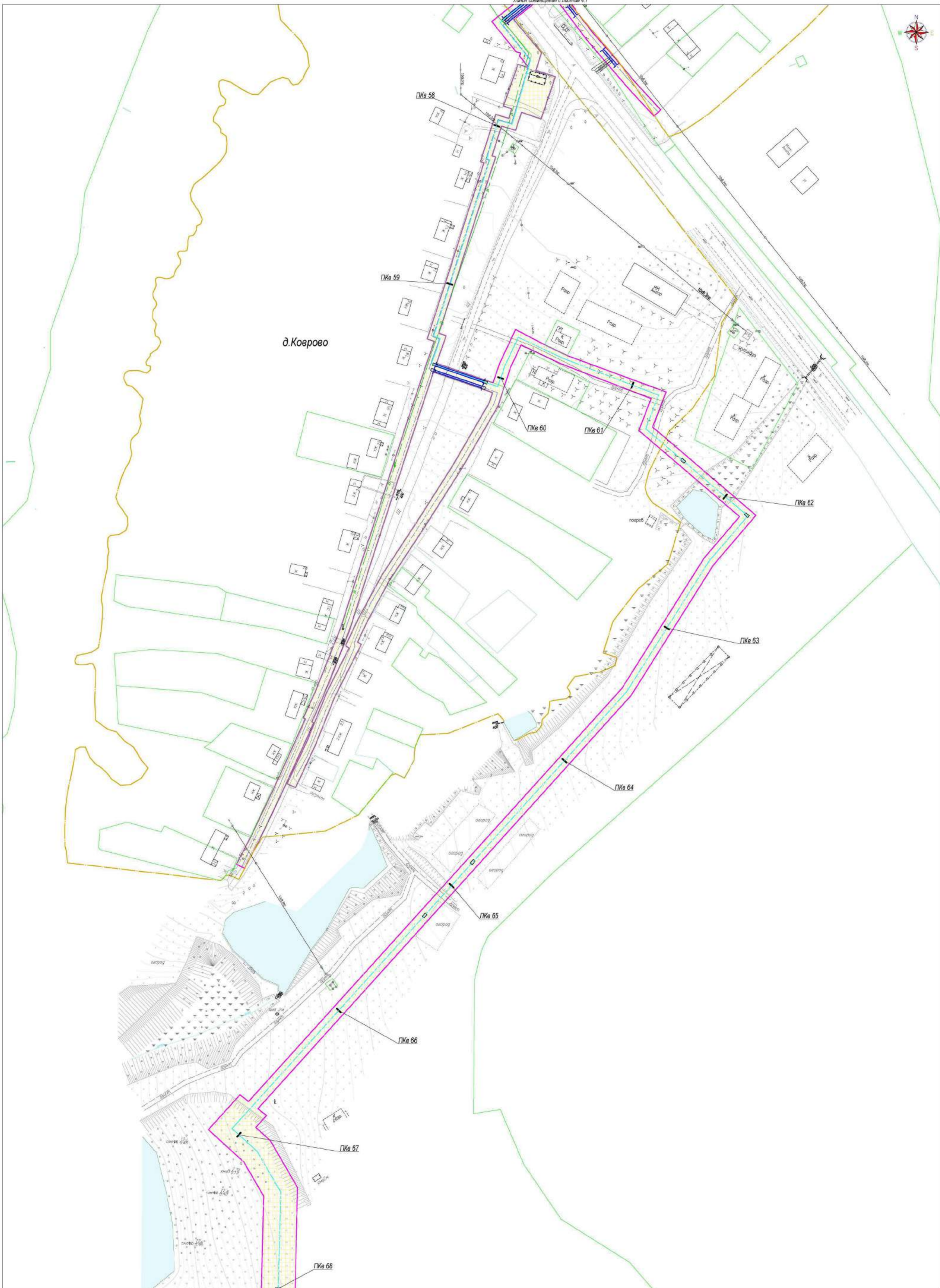
Ось планируемого линейного объекта:

- Газопровод высокого давления, подлежащий размещению
- Газопровод низкого давления, подлежащий размещению

Схема листов



0137200001219005-2019-ППТ				
Документация по планировке территории объекта: "Газификация населенных пунктов с Боедановское, д.Морское, д.Коврово, н.п. Зверькозайство, Ферзиковского района"				
Изм.	Кол.уч.	Лист	Индок.	Подпись
Ген.Директор	Людое С.Б.			
Гл.Инженер	Грицаев О.С.			
Обоснование проекта планировки территории			Стадия	Лист
			ППТ	4.7
Схема конструктивных и планировочных решений			Листов	11
			АО "Калужское жилищно-коммунальное хозяйство и проектно-исследовательское предприятие"	
Масштаб 1:1000				



д.Коврово

ПКе 58
ПКе 59
ПКе 60
ПКе 61
ПКе 62
ПКе 63
ПКе 64
ПКе 65
ПКе 66
ПКе 67
ПКе 68

- Условные обозначения:**
- граница населенного пункта
 - граница земельных участков по сведениям ЕГРН
 - граница территории проектирования
 - граница зон планируемого размещения линейных объектов
 - ГРПШ
 - Пикетаж

- Ось планируемого линейного объекта:**
- Газопровод высокого давления, подлежащий размещению
 - Газопровод низкого давления, подлежащий размещению



0137200001219005-2019-ППТ			
Документация по планировке территории объекта: "Газификация населённых пунктов с.Босаданское, д.Мереское, д.Коврово, н.п. Зверохольское, Ферзиковского района"			
Имя	Кол.уч.	Лист	№док.
Ген.Директор	Подое С.Б.		
Гл.Инженер	Грацай О.С.		
Обоснование проекта планировки территории		Стадия	Лист
		ППТ	4.8
Схема конструктивных и планировочных решений		Листов	11
Масштаб 1:1000		АО "Калужское землеустроительное и проектно-сметное предприятие"	

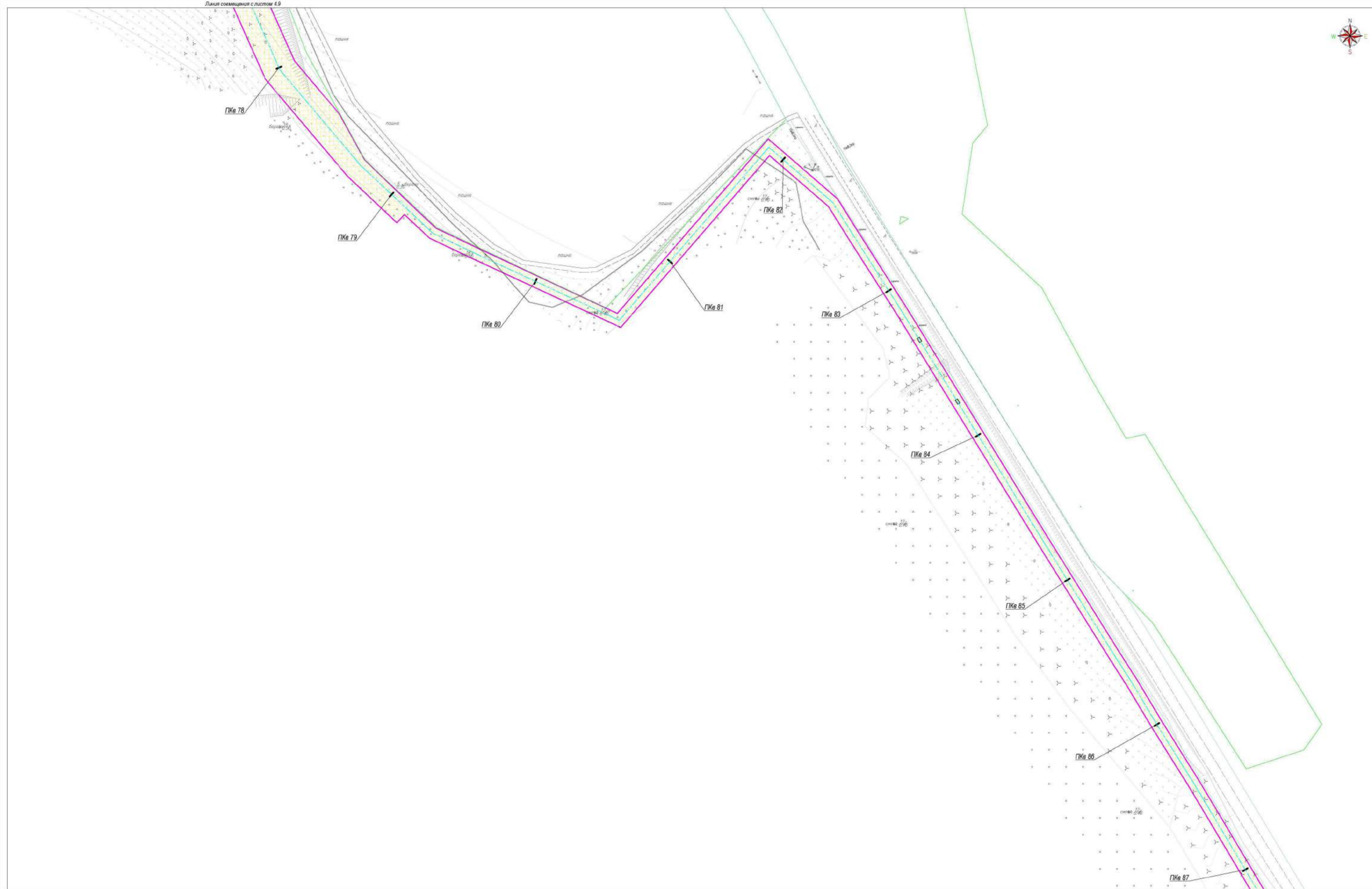


- Условные обозначения:**
- граница населенного пункта
 - граница земельной или участковой по сведениям ЕГРН
 - граница территории проектирования
 - граница зон планируемого размещения линейных объектов
 - ГРПШ
 - Ликетаж

- Ось планируемого линейного объекта:**
- Газопровод высокого давления, подлежащий размещению
 - Газопровод низкого давления, подлежащий размещению



				0137200001219005-2019-ППТ		
Документация по планировке территории объекта: "Газификация населенных пунктов с Боездановское, д.Моревское, д.Коврово, н.п. Зверькозайство, Ферзиковского района"						
Изм.	Кол.уч.	Лист	Индок.	Подпись	Дата	
				Ген.Директор	Подоб.С.Б.	
				Гл.Инженер	Граций О.С.	
Обоснование проекта планировки территории				Стадия	Лист	Листов
Схема конструктивных и планировочных решений				ППТ	4.9	11
Масштаб 1:1000				АО "Жилищное строительство и проектно-исследовательское предприятие"		



Листа совмещения с листом 4.9

Листа совмещения с листом 4.11

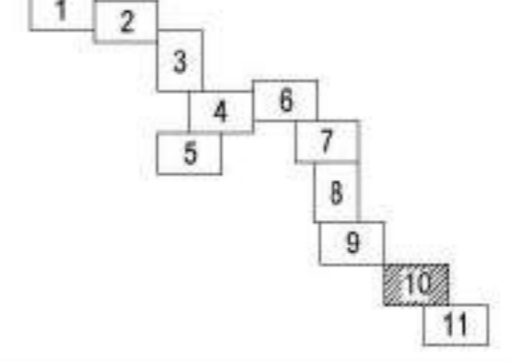
Условные обозначения:

- граница населенного пункта
- граница земельный участок по сведениям ЕГРН
- граница территории проектирования
- граница зон планируемого размещения линейных объектов
- ГРПШ
- Ликетаж

Ось планируемого линейного объекта:

- Газопровод высокого давления, подлежащий размещению
- Газопровод низкого давления, подлежащий размещению

Схема листов



0137200001219005-2019-ППТ				Документация по планировке территории объекта: "Газификация населенных пунктов с.Богдановское, д.Морское, д.Коврово, н.п. Зверохозяйство, Ферзиковского района"					
Изм.	Кол.уч.	Лист	Индок.	Подпись	Дата	Стадия	Лист	Листов	
Ген.Директор		Людое С.Б.				Обоснование проекта планировки территории	ППТ	4.10	11
Гл.Инженер		Грицай О.С.				Схема конструктивных и планировочных решений			
							АО "Жилищное коммунальное и проектно-исследовательское предприятие"		
							Масштаб 1:1000		



н.п.Зверохоззйство

Условные обозначения:

- граница населенного пункта
- граница земельной или участковой по сведениям ЕГРН
- граница территории проектирования
- граница зон планируемого размещения линейных объектов
- ГРПШ
- Ликетаж

Ось планируемого линейного объекта:

- Газопровод высокого давления, подлежащий размещению
- Газопровод низкого давления, подлежащий размещению



				0137200001219005-2019-ППТ		
Документация по планировке территории объекта: "Газификация населённых пунктов с.Богдановское, д.Мерееское, д.Коврово, н.п.Зверохоззйство, Ферзиковского района"						
Изм.	Кол.уч.	Лист	Авт.зак.	Подпись	Дата	
Ген.Директор		Людоев С.Б.				
Гл.Инженер		Граций О.С.				
Обоснование проекта планировки территории				Стадия	Лист	Листов
				ППТ	4.11	11
Схема конструктивных и планировочных решений				АО "Жилищное коммунальное и проектно-исполнительское предприятие"		
				Масштаб 1:1000		