

*Акционерное общество  
«Калужское землеустроительное и проектно-изыскательское  
предприятие»*

**АО «КАЛУГАЗЕМПРЕДПРИЯТИЕ»**

**ПРОЕКТ  
МЕЖЕВАНИЯ ТЕРРИТОРИИ  
объекта «Газификация населенных пунктов  
с. Богдановское, д.Меревское, д.Коврово,  
н.п. Зверохозяйство Ферзиковского района»**

**МАТЕРИАЛЫ ПО ОБОСНОВАНИЮ**

**Том 4**

2020 г.

*Акционерное общество  
«Калужское землеустроительное и проектно-изыскательское  
предприятие»*

**АО «КАЛУГАЗЕМПРЕДПРИЯТИЕ»**

**ПРОЕКТ  
МЕЖЕВАНИЯ ТЕРРИТОРИИ  
объекта «Газификация населенных пунктов  
с. Богдановское, д.Меревское, д.Коврово,  
н.п. Зверохозяйство Ферзиковского района»**

**МАТЕРИАЛЫ ПО ОБОСНОВАНИЮ**

**Том 4**

Генеральный директор

С.Б. Подов

Главный инженер

О.С. Грицай

2020 г.

## СОДЕРЖАНИЕ

№ п/п	Наименование документа	стр.
1	2	3
1.	Состав проекта	4
2.	Пояснительная записка	5
3.	Графические материалы 1. Чертеж границ зон с особыми условиями использования территории	8
4.	Приложения	19

						0137200001219005566-2019-ПШТ			
Изм.	Кол.уч.	Лист	№ док.	Подпись	Дата	<b>Состав проекта</b>	Страниц	Лист	Листов
<i>Ген. директор</i>				<i>Подков С.Б.</i>			<b>ПШТ</b>	<b>1</b>	<b>1</b>
<i>Гл. инженер</i>				<i>Грицай О.С.</i>			АО «Калужское предприятие»		
<i>Нач. отдела</i>				<i>Ильина Л.В.</i>					

## СОСТАВ ПРОЕКТА

Номер тома	Обозначение	Наименование
1	2	3
1	0137200001219005566-2019-ППТ	Проект планировки территории. Основная часть
2	0137200001219005566-2019-ППТ	Проект планировки территории. Материалы по обоснованию проекта планировки
3	0137200001219005566-2019-ПМТ	Проект межевания территории

						0137200001219005535-2019-ППТ			
Изм.	Кол.уч.	Лист	№ док.	Подпись	Дата	<b>Состав проекта</b>	Страниц	Лист	Листов
							ППТ	1	1
Ген. директор		Подков С.Б.					АО «Калужское предприятие»		
Гл. инженер		Грицай О.С.							
Нач. отдела		Игнатова Л.В.							

## ПОЯСНИТЕЛЬНАЯ ЗАПИСКА

### ОБОСНОВАНИЕ РАЗМЕЩЕНИЯ ЛИНЕЙНОГО ОБЪЕКТА

Территория проектирования газификации населенных пунктов расположена в Калужской области в муниципальном образовании Сельское поселение «Деревня Бронцы».

Газоснабжение населенных пунктов с.Богдановское, д.Меревское, д.Коврово, н.п. Зверохозяйство предусмотрено от существующего газопровода высокого давления. Точкой подключения является подземный стальной газопровод высокого давления Д159 мм в д.Бронцы Ферзиковского района.

Прокладка подземного газопровода высокого давления из полиэтиленовых труб предусматривается от точки подключения в юго-восточном направлении до н.п.Зверохозяйство. Прокладка уличных газопроводов предусмотрена по улицам с.Богдановское, д.Меревское, д.Коврово, н.п. Зверохозяйство с существующей застройкой.

На территории проектирования газопровода имеются надземные (ВЛ-10 кВ, ВЛ-0,4 кВ) и подземные (кабель связи, электрический кабель, газопровод, водопровод) инженерные коммуникации.

Общая протяженность запроектированного газопровода составляет 14126 м, в том числе протяженность газопровода высокого давления – 9706 кв.м., протяженность газопровода низкого давления – 4420 кв.м.

Согласно данным Генерального плана сельского поселения «Деревня Бронцы», утвержденного решением Сельской Думы сельского поселения «Деревня Бронцы» от 28.03.2014 №37 (в ред. от 23.10.2017 №69) «Об утверждении Генерального плана сельского поселения «Деревня Бронцы», территория планировки и межевания находится вне зоны особо охраняемых природных территорий федерального, регионального и местного значения. Объекты культурного наследия федерального, регионального и местного значения на территории планировки и межевания отсутствуют.

Прокладка уличных газопроводов предусмотрена по улицам с.Богдановское, д.Меревское, д.Коврово, н.п. Зверохозяйство с существующей застройкой. Перенос существующих сетей, снос строений в данном проекте не требуется.

Границы зоны планируемого размещения объекта совпадают с полосой отвода земельных участков для проектируемого объекта на период строительства.

Изм.	Коп.уч.	Лист	№ док.	Подпись	Дата	0137200001219005566-2019-ППТ	Лист 6
------	---------	------	--------	---------	------	------------------------------	-----------

На период строительства газопровода низкого давления определена территория для размещения строительных машин, отвалов грунта и т.п. Площадь территории принимается из расчета потребности места для разработки траншеи, места отвала грунта и места для движения строительно-монтажной техники и движения рабочего персонала. В соответствии с проектной документацией ширина территории необходимой для размещения трассы газопровода высокого давления составляет 7-20 м, для размещения трассы газопровода низкого давления составляет 4-7 м.

Образование земельных участков для размещения линейного объекта «Газификация населенных пунктов с.Богдановское, д.Меревское, д.Коврово, н.п. Зверохозяйство Ферзиковского района» осуществляется из земель, находящихся в неразграниченной государственной собственности, собственности Российской Федерации (земли лесного фонда), муниципальной собственности и частично из земель, находящихся в собственности юридических лиц.

Общая площадь образуемых земельных участков и частей земельных участков составляет 101239 кв.м.

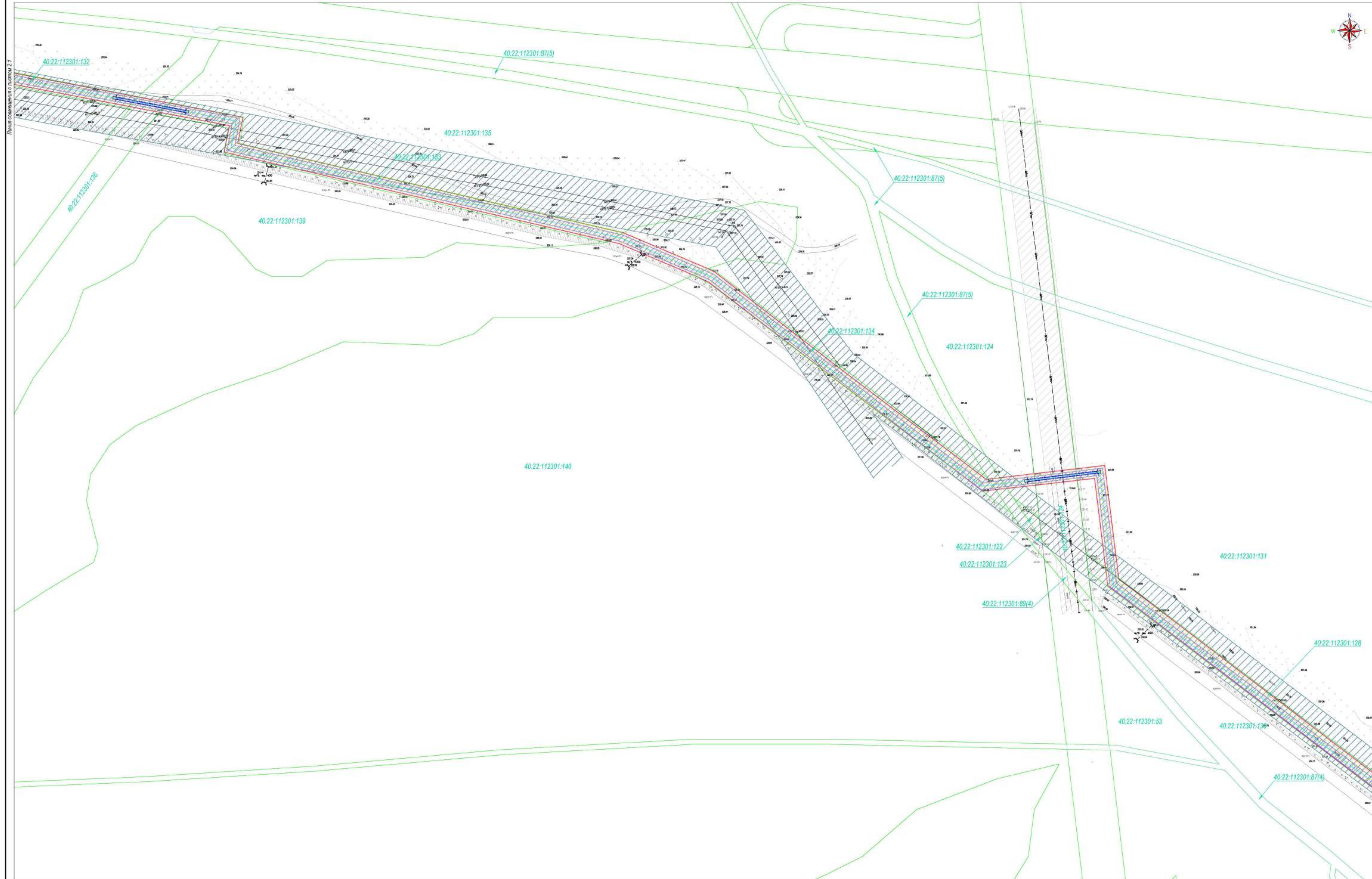
Земельные участки, подлежащие межеванию, расположены на землях населенных пунктов, землях сельскохозяйственного назначения и землях лесного фонда.

						0137200001219005535-2019-ППТ	Лист
Изм.	Коп.уч.	Лист	№ док.	Подпись	Дата		7

## **Графические материалы**







Лист совмещен с листом 2.1

Лист совмещен с листом 2.3

**Условные обозначения:**

- граница населенного пункта
- граница земельных участков по сведениям ЕГРН
- граница территории проектирования
- граница зон планируемого размещения линейных объектов

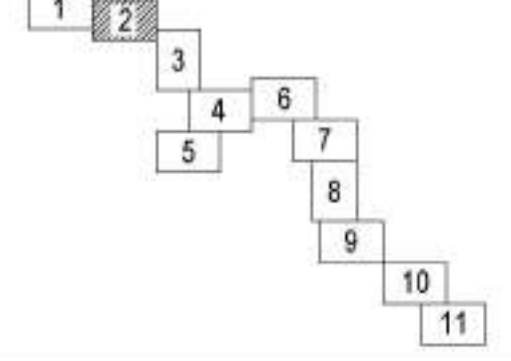
**Ось планируемого линейного объекта:**

- Газопровод высокого давления, подлежащий размещению
- Газопровод низкого давления, подлежащий размещению

**Граница зон с особыми условиями использования территории:**

- охранная зона ВЛ-10 кВм
- охранная зона ВЛ-0,4 кВм
- охранная зона кабеля связи
- охранная зона электрокабеля подземного
- охранная зона материалпровода подземного
- охранная зона газопровода высокого давления
- охранная зона хозяйственно-питьевого водопровода

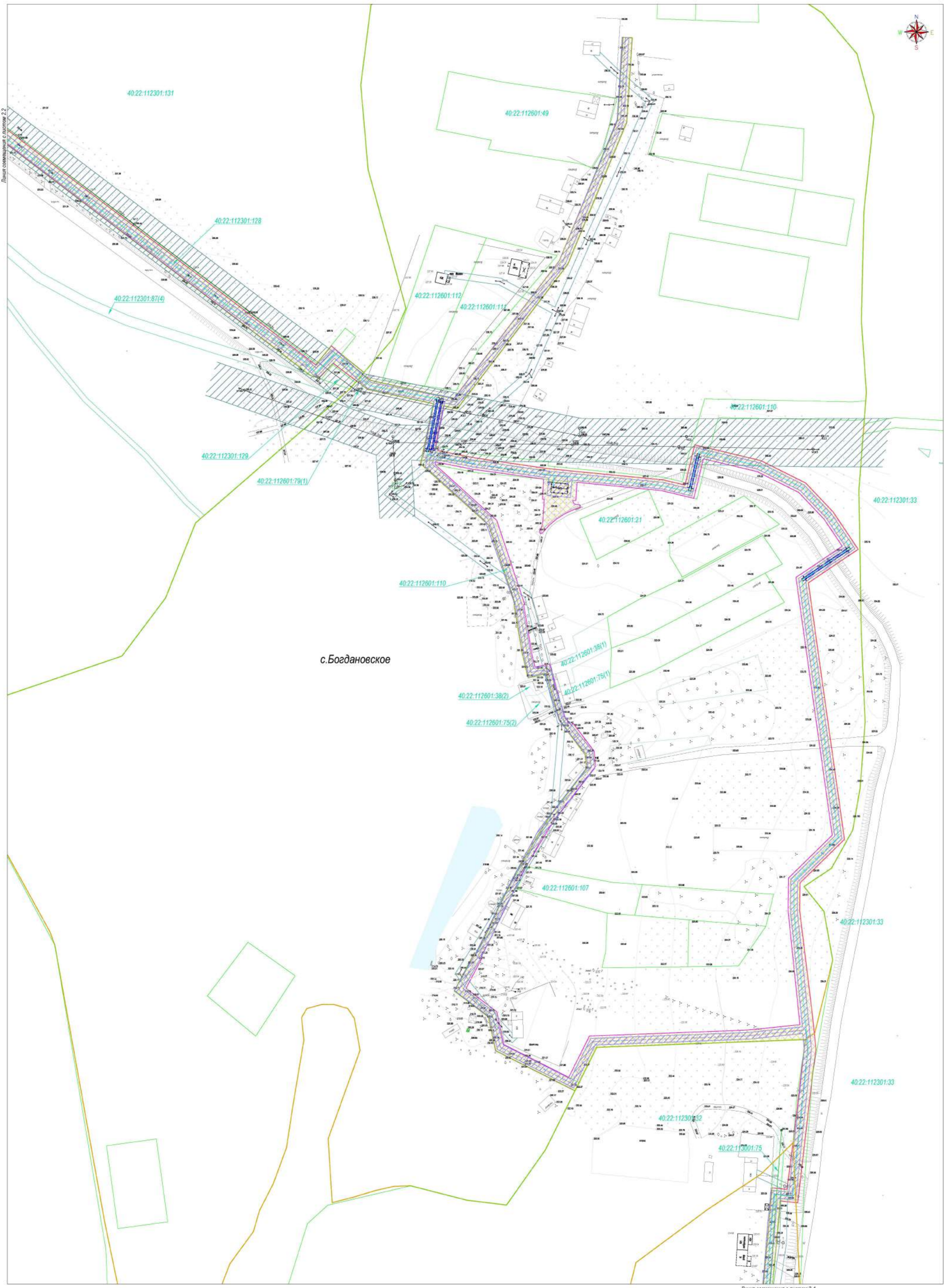
**Схема листов**



					0137200001219005 - 2019 - ПМТ			
					Документация по планировке территории объекта: "Газификация населенных пунктов с.Богдановское, д.Меревское, д.Коврово, н.п. Зверохолостое, Ферзиковского района"			
Им.	Коп.уч.	Лист	Вдох	Подпись	Дата	Проект межевания территории		
Ген.Директор		Людоев С.Б.				Стадия	Лист	Листов
Гл.Инженер		Грицаев О.С.				ПМТ	2.2	11
					Чертеж границ зон с особыми условиями использования территории			
					АО "Халустинское землеустроительное и проектно-исследовательское предприятие"			
					Масштаб 1:1000			



Линия совмещения с листом 2.2



с. Богдановское

Линия совмещения с листом 2.4

Условные обозначения:

- граница населенного пункта
- граница земельных участков по сведениям ЕГРН
- граница территории проектирования
- граница зон планируемого размещения линейных объектов

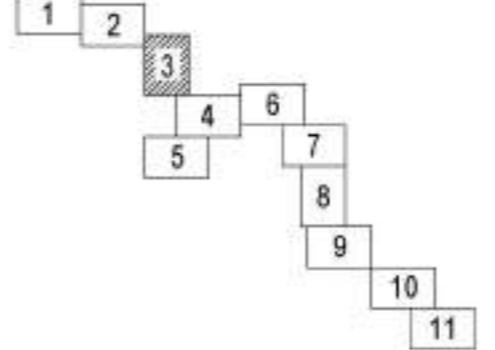
Ось планируемого линейного объекта:

- Газопровод высокого давления, подлежащий размещению
- Газопровод низкого давления, подлежащий размещению

Граница зон с особыми условиями использования территории:

- охранная зона ВЛ-10 кВ
- охранная зона ВЛ-0,4 кВ
- охранная зона кабеля связи
- охранная зона электрокабеля подземного
- охранная зона материалапровода подземного
- охранная зона газопровода высокого давления
- охранная зона хозяйственно-питьевого водопровода

Схема листов



0137200001219005 - 2019 - ПМТ				
Документация по планировке территории объекта: "Газификация населенных пунктов с. Богдановское, д. Меревское, д. Коерово, н.п. Зверохозяйство, Фериковского района"				
Изм.	Кол.уч.	Лист	Подпись	Дата
Гл.Инженер		Подое С.Б.		
Гл.Инженер		Грицай О.С.		
Проект межевания территории			Статус	Лист
Чертеж границ зон с особыми условиями использования территории			ПМТ	23
Масштаб 1:1000			Листов	11
АО "Калининское электросетевое и проектно-изыскательское предприятие"				



Линия совмещения с листом 2.3

Линия совмещения с листом 2.5

**Условные обозначения:**

- граница населенного пункта
- граница земельных участков по сведениям ЕГРН
- граница территории проектирования
- граница зон планируемого размещения линейных объектов

**Ось планируемого линейного объекта:**

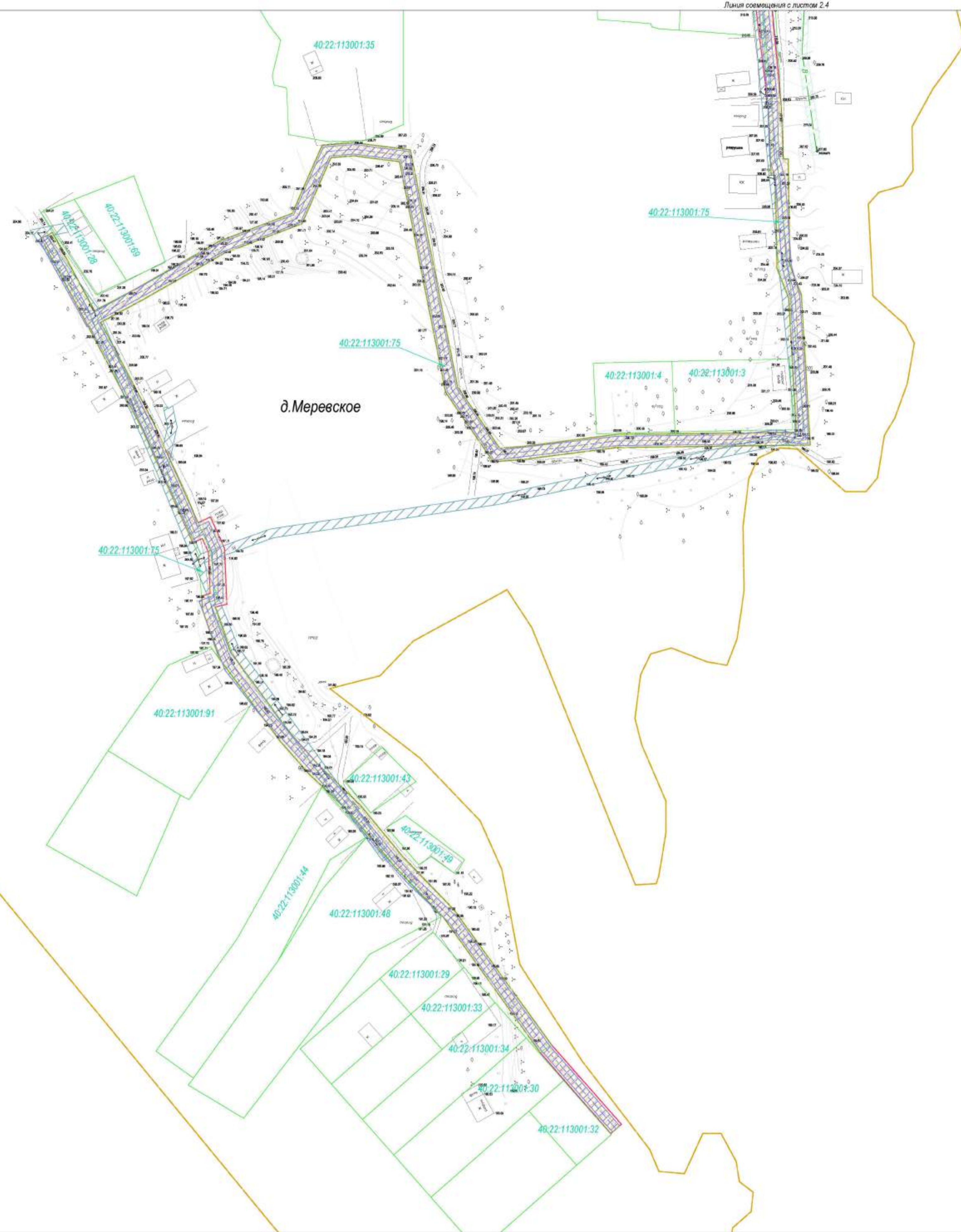
- Газопровод высокого давления, подлежащий размещению
- Газопровод низкого давления, подлежащий размещению

**Граница зон с особыми условиями использования территории:**

- охранная зона ВЛ-10 кВ
- охранная зона ВЛ-0,4 кВ
- охранная зона кабеля связи
- охранная зона электрокабеля подземного
- охранная зона материалпровода подземного
- охранная зона газопровода высокого давления
- охранная зона хозяйственно-питьевого водопровода



					0137200001219005 - 2019 - ПМТ			
					Документация по планировке территории объекта: "Газификация населённых пунктов с.Богдановское, д.Меревское, д.Коврово, н.п. Зверохольское, Ферзиковского района"			
Им.	Коп.уч.	Лист	Ведом.	Подпись	Дата	<b>Проект межевания территории</b>		
Ген.Директор	Людоев С.Б.							Стадия
Гл.Инженер	Грицаев О.С.					ПМТ	24	11
					Чертеж границ зон с особыми условиями использования территории			
					АО "Халустское железопромышленное и проектно-испытательное предприятие"			
					Масштаб 1:1000			



д.Меревское

Условные обозначения:

- граница населенного пункта
- граница земельных участков по сведениям ЕГРН
- граница территории проектирования
- граница зон планируемого размещения линейных объектов

Ось планируемого линейного объекта:

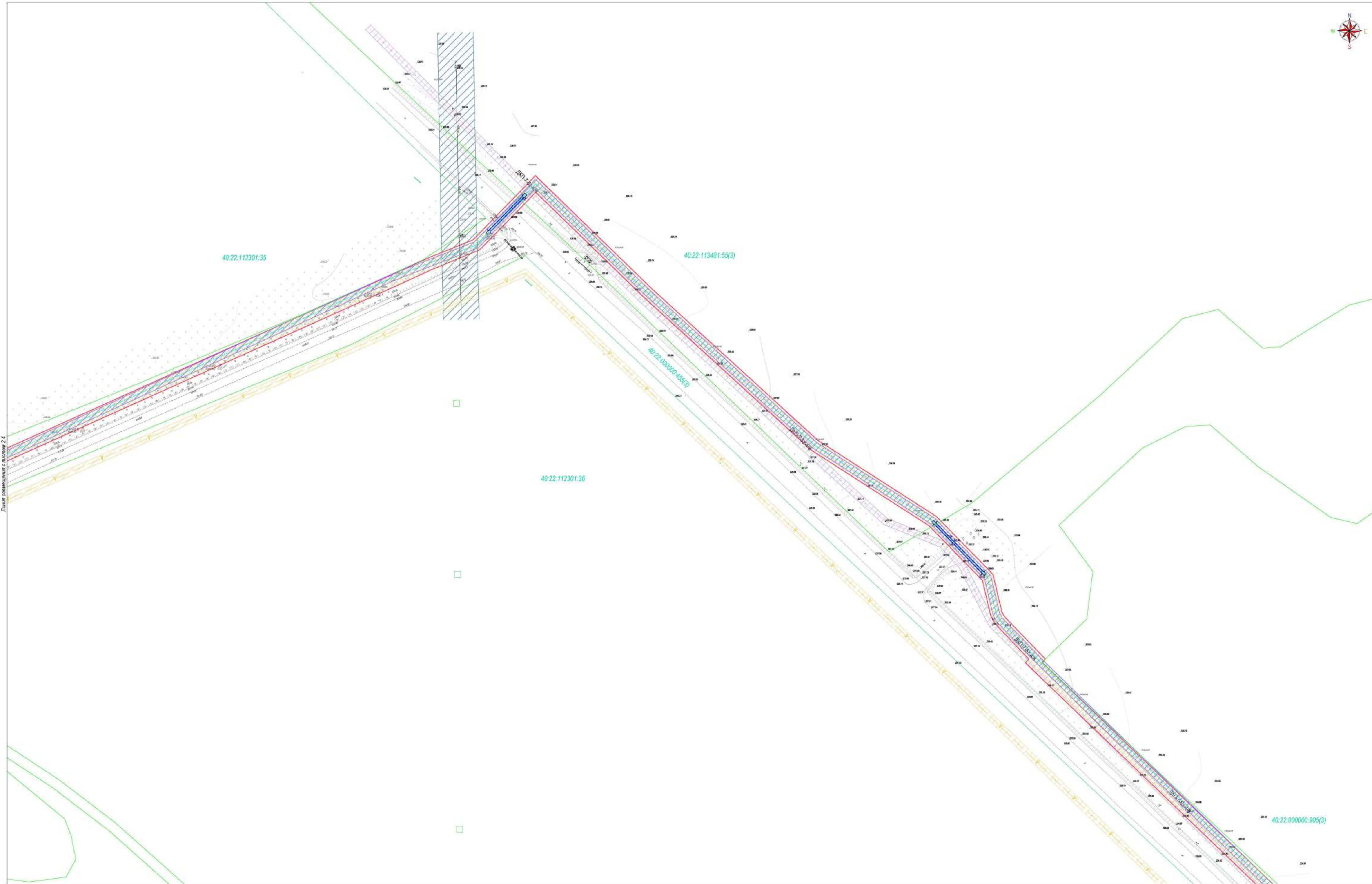
- Газопровод высокого давления, подлежащий размещению
- Газопровод низкого давления, подлежащий размещению

Граница зон с особыми условиями использования территории:

- охранная зона ВЛ-10 кВм
- охранная зона ВЛ-0,4 кВм
- охранная зона кабеля связи
- охранная зона электрокабеля подземного
- охранная зона материалпровода подземного
- охранная зона газопровода высокого давления
- охранная зона хозяйственно-питьевого водопровода



					0137200001219005 - 2019 - ПМТ				
					Документация по планировке территории объекта:				
					"Газификация населённых пунктов с Богдановское, д.Меревское, д.Коврово, н.п. Зверохольское, Ферзиковского района"				
Им.	Коп.уч.	Лист	Вдох.	Подпись	Дата	Проект	Стадия	Лист	Листов
						межевания территории	ПМТ	2.5	11
					Чертеж границ зон с особыми условиями использования территории			АО "Халунское землеустроительное и проектно-изыскательское предприятие"	
					Масштаб 1:1000				



Линия совмещения с листом 2.4

Линия совмещения с листом 2.7

**Условные обозначения:**

- граница населенного пункта
- граница земельных участков по сведениям ЕГРН
- граница территории проектирования
- граница зон планируемого размещения линейных объектов

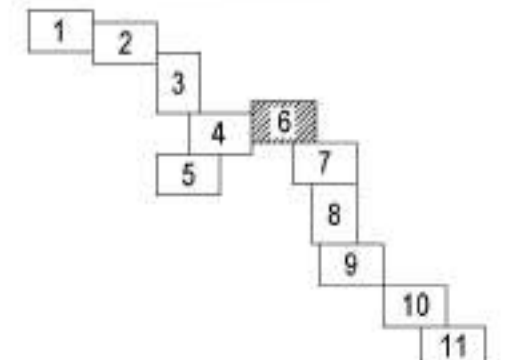
**Ось планируемого линейного объекта:**

- Газопровод высокого давления, подлежащий размещению
- Газопровод низкого давления, подлежащий размещению

**Граница зон с особыми условиями использования территории:**

- охранная зона ВЛ-10 кВт
- охранная зона ВЛ-0,4 кВт
- охранная зона кабеля связи
- охранная зона электрокабеля подземного
- охранная зона материалпровода подземного
- охранная зона газопровода высокого давления
- охранная зона хозяйственно-питьевого водопровода

**Схема листов**



0137200001219005 - 2019 - ПМТ				
Документация по планировке территории объекта: "Газификация населённых пунктов с.Богдановское, д.Меревское, д.Коврово, н.п. Зверохолмистое, Ферзиковского района"				
Им.	Коп.уч.	Лист	Вдох	Дата
Ген.Директор	Людоев С.Б.			
Гл.Инженер	Грицаев О.С.			
<b>Проект межевания территории</b>		Стадия	Лист	Листов
		ПМТ	2.6	11
<b>Чертеж границ зон с особыми условиями использования территории</b>		АО "Халустское землеустроительное и проектно-изыскательское предприятие"		
Масштаб 1:1000				



д.Коврово

Условные обозначения:

- граница населенного пункта
- граница земельных участков по сведениям ЕГРН
- граница территории проектирования
- граница зон планируемого размещения линейных объектов

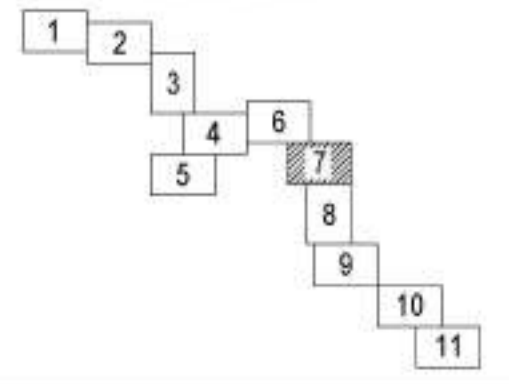
Ось планируемого линейного объекта:

- Газопровод высокого давления, подлежащий размещению
- Газопровод низкого давления, подлежащий размещению

Граница зон с особыми условиями использования территории:

- охранная зона ВЛ-10 кВт
- охранная зона ВЛ-0,4 кВт
- охранная зона кабеля связи
- охранная зона электрокабеля подземного
- охранная зона материалопровода подземного
- охранная зона газопровода высокого давления
- охранная зона хозяйственно-питьевого водопровода

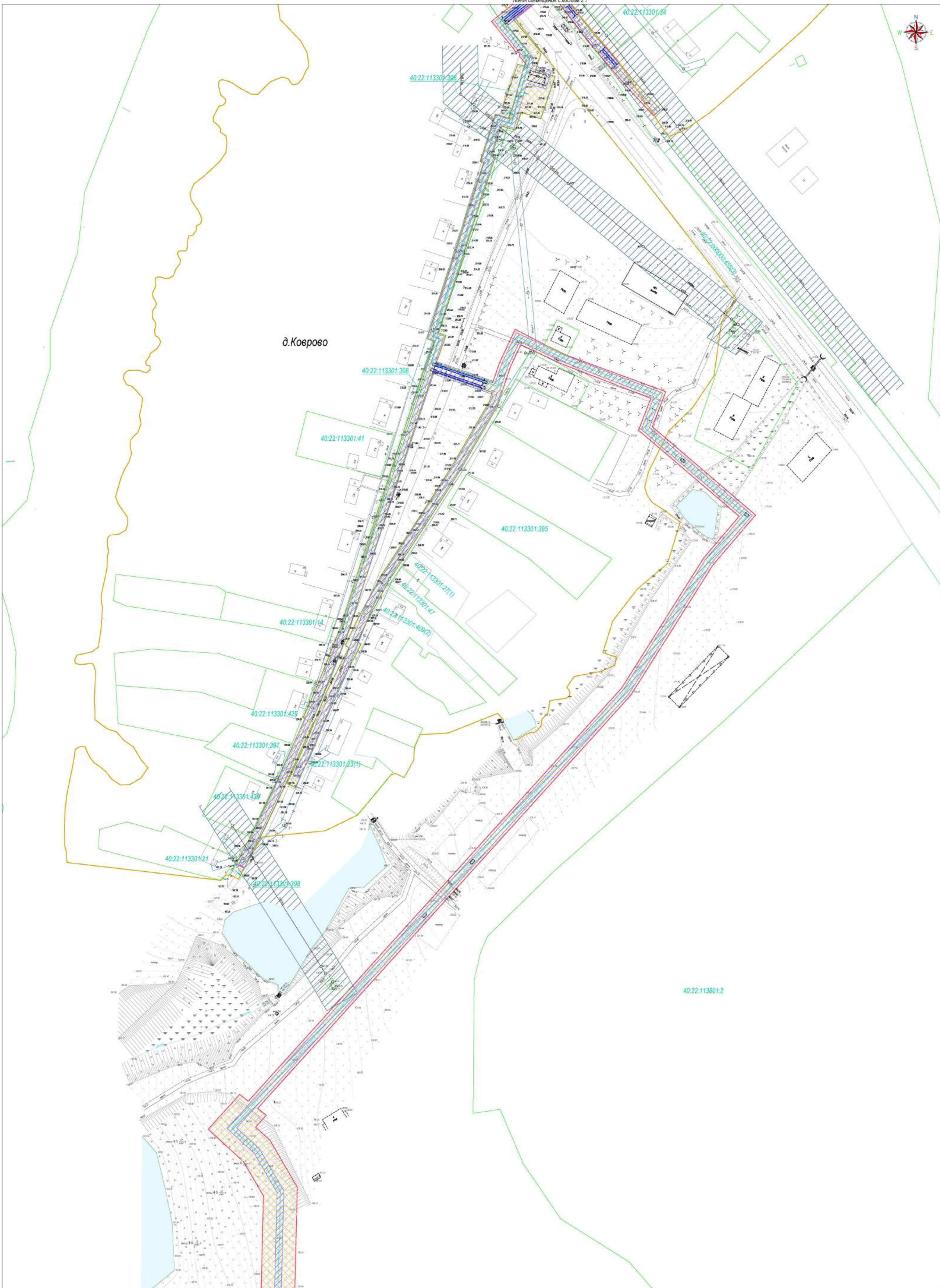
Схема листов



0137200001219005 - 2019 - ПМТ				
Документация по планировке территории объекта: "Газификация населённых пунктов с Богдановское, д.Меревское, д.Коврово, н.п. Зверохолмское, Ферзиковского района"				
Им.	Коп.уч.	Лист	Ведом.	Дата
Ген.Директор	Людоев С.Б.			
Гл.Инженер	Грицаев О.С.			
Проект межевания территории			Стадия	Лист
			ПМТ	2,7
Чертеж границ зон с особыми условиями использования территории			Листов	11
			АО "Халустское железнорудное и проектно-эксплуатационное предприятие"	
Масштаб 1:1000				



д. Коерово



**Условные обозначения:**

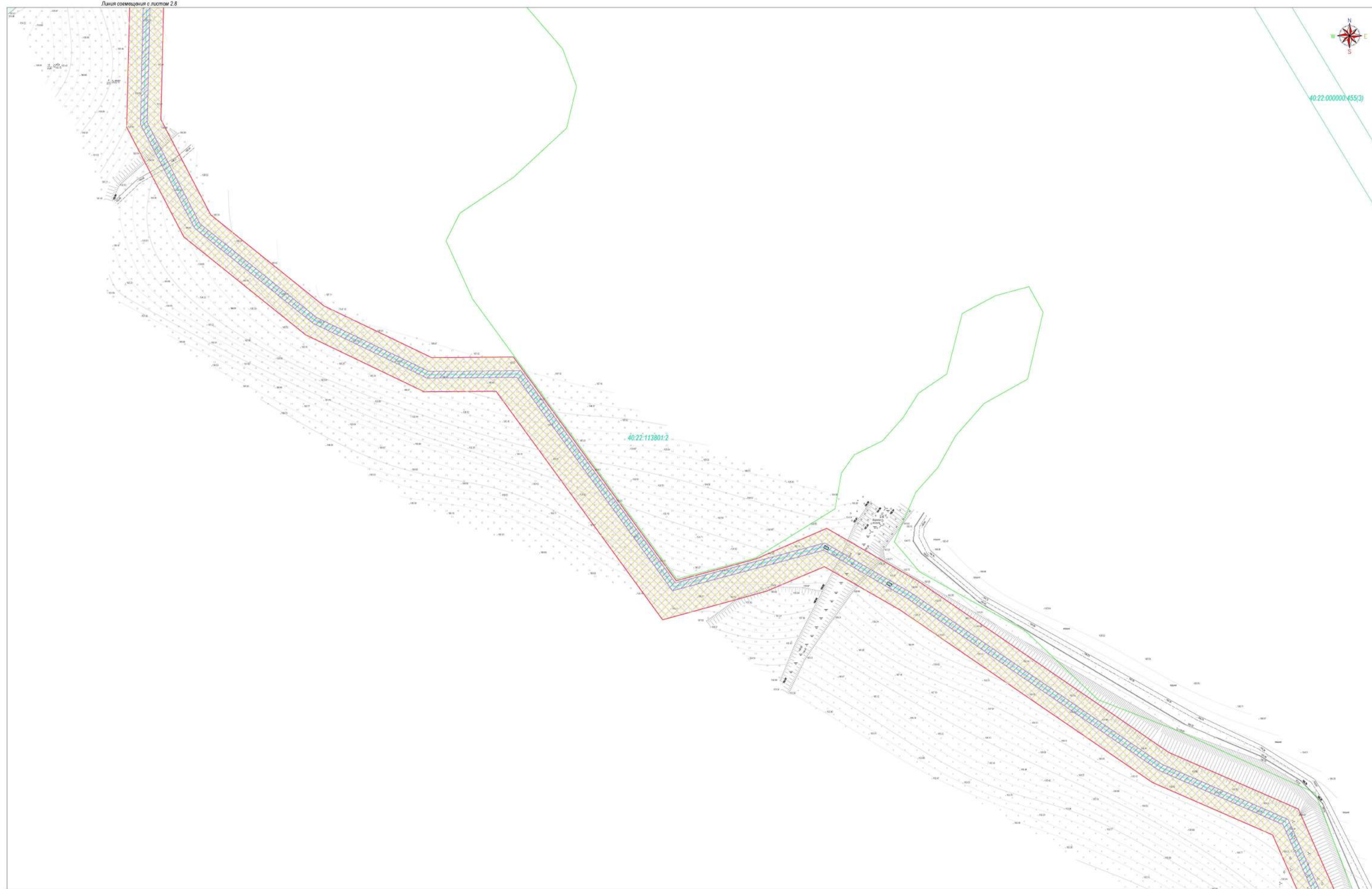
- граница населенного пункта
- граница земельных участков по сведениям ЕГРН
- граница территории проектирования
- граница зон планируемого размещения линейных объектов
- Ось планируемого линейного объекта:**
- Газопровод высокого давления, подлежащий размещению
- Газопровод низкого давления, подлежащий размещению

**Граница зон с особыми условиями использования территории:**

- охранная зона ВЛ-10 кВ
- охранная зона ВЛ-0,4 кВ
- охранная зона кабеля связи
- охранная зона электрокабеля подземного
- охранная зона материалопровода подземного
- охранная зона газопровода высокого давления
- охранная зона хозяйственно-питьевого водопровода



0137200001219005 - 2019 - ПМТ				
Документация по планировке территории объекта: "Газификация населенных пунктов с. Бодановское, д. Меревское, д. Коерово, н.п. Зверохозяйство, Ферзиковского района"				
Изм.	Кол.уч.	Лист	Подпись	Дата
Ген.Директор		Людоев С.Б.		
Гл.Инженер		Грицаев О.С.		
<b>Проект межевания территории</b>			Стадия	Лист
			ПМТ	28
				11
Чертеж границ зон с особыми условиями использования территории				Лист
				11
Масштаб 1:1000				



40.22.000000455(3)

40.22.113801.2

Линия совмещения с листом 2.10

**Условные обозначения:**

- граница населенного пункта
- граница земельных участков по сведениям ЕГРН
- граница территории проектирования
- граница зон планируемого размещения линейных объектов

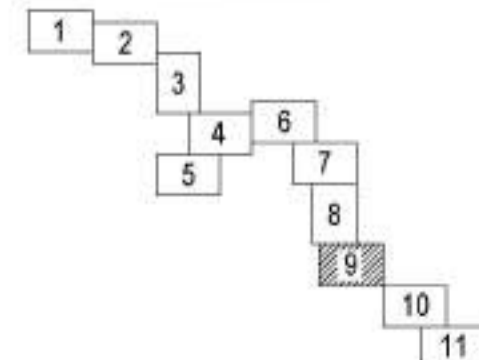
**Ось планируемого линейного объекта:**

- Газопровод высокого давления, подлежащий размещению
- Газопровод низкого давления, подлежащий размещению

**Граница зон с особыми условиями использования территории:**

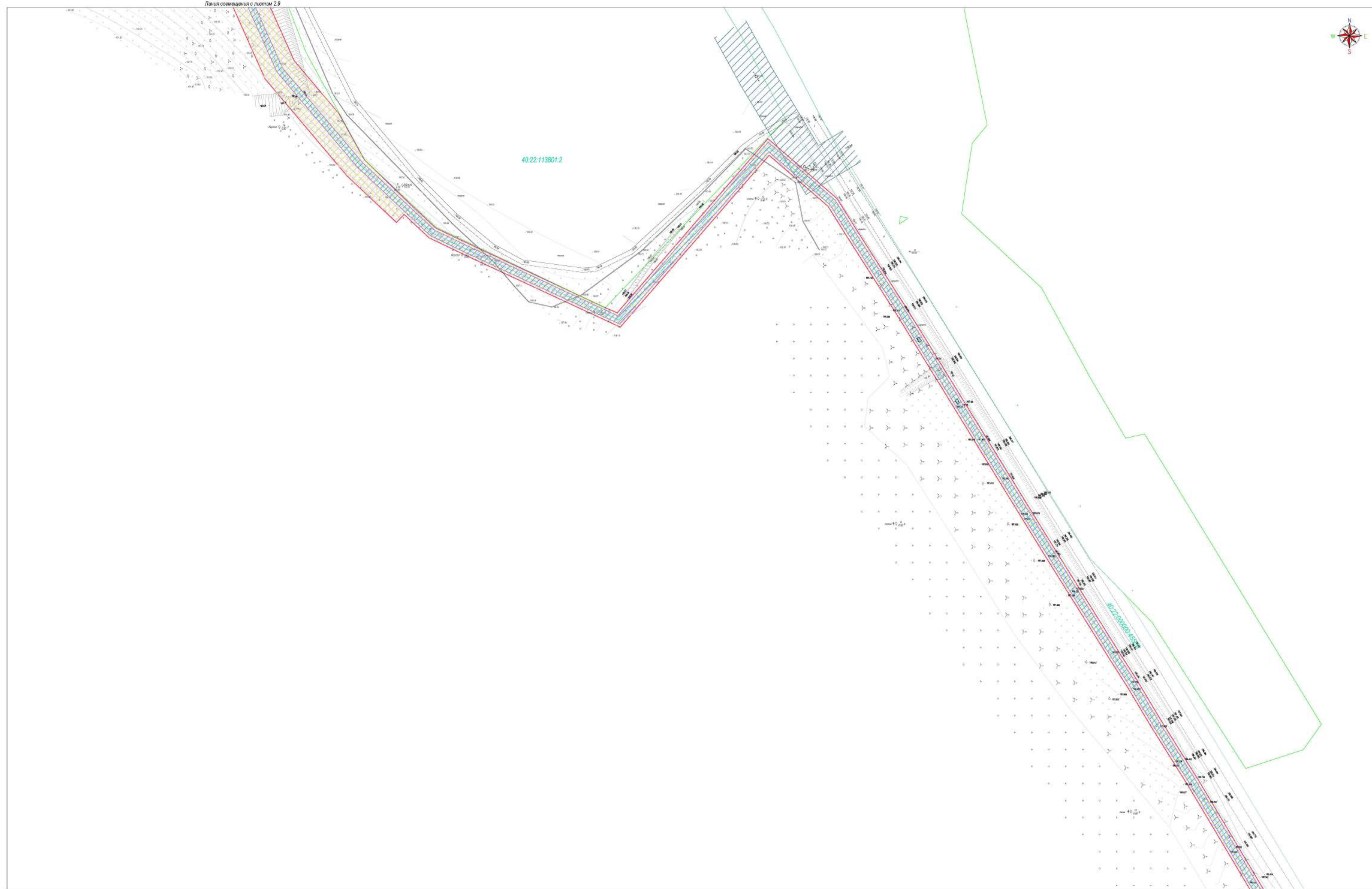
- охранная зона ВЛ-10 кВм
- охранная зона ВЛ-0,4 кВм
- охранная зона кабеля связи
- охранная зона электрокабеля подземного
- охранная зона материалпровода подземного
- охранная зона газопровода высокого давления
- охранная зона хозяйственно-питьевого водопровода

**Схема листов**



				0137200001219005 - 2019 - ПМТ		
Документация по планировке территории объекта: "Газификация населённых пунктов с Богдановское, д.Меревское, д.Коврово, н.п. Зверохольское, Ферзиковского района"						
Имя	Коп.уч.	Лист	Ведом.	Подпись	Дата	
Ген.Директор		Людоев С.Б.				
Гл.Инженер		Грицаев О.С.				
<b>Проект межевания территории</b>				Стадия	Лист	Листов
Чертеж границ зон с особыми условиями использования территории				ПМТ	2.9	11
Масштаб 1:1000				АО "Халустинское землеустроительное и проектно-исследовательское предприятие"		





**Условные обозначения:**

- граница населенного пункта
- граница земельных участков по сведениям ЕГРН
- граница территории проектирования
- граница зон планируемого размещения линейных объектов

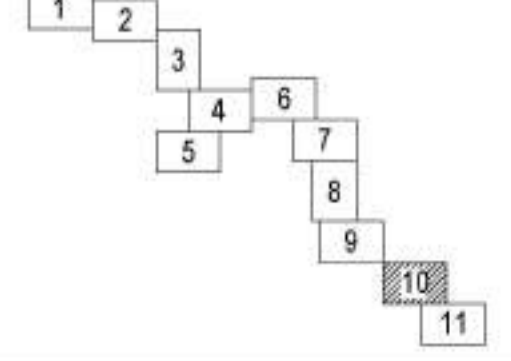
**Ось планируемого линейного объекта:**

- Газопровод высокого давления, подлежащий размещению
- Газопровод низкого давления, подлежащий размещению

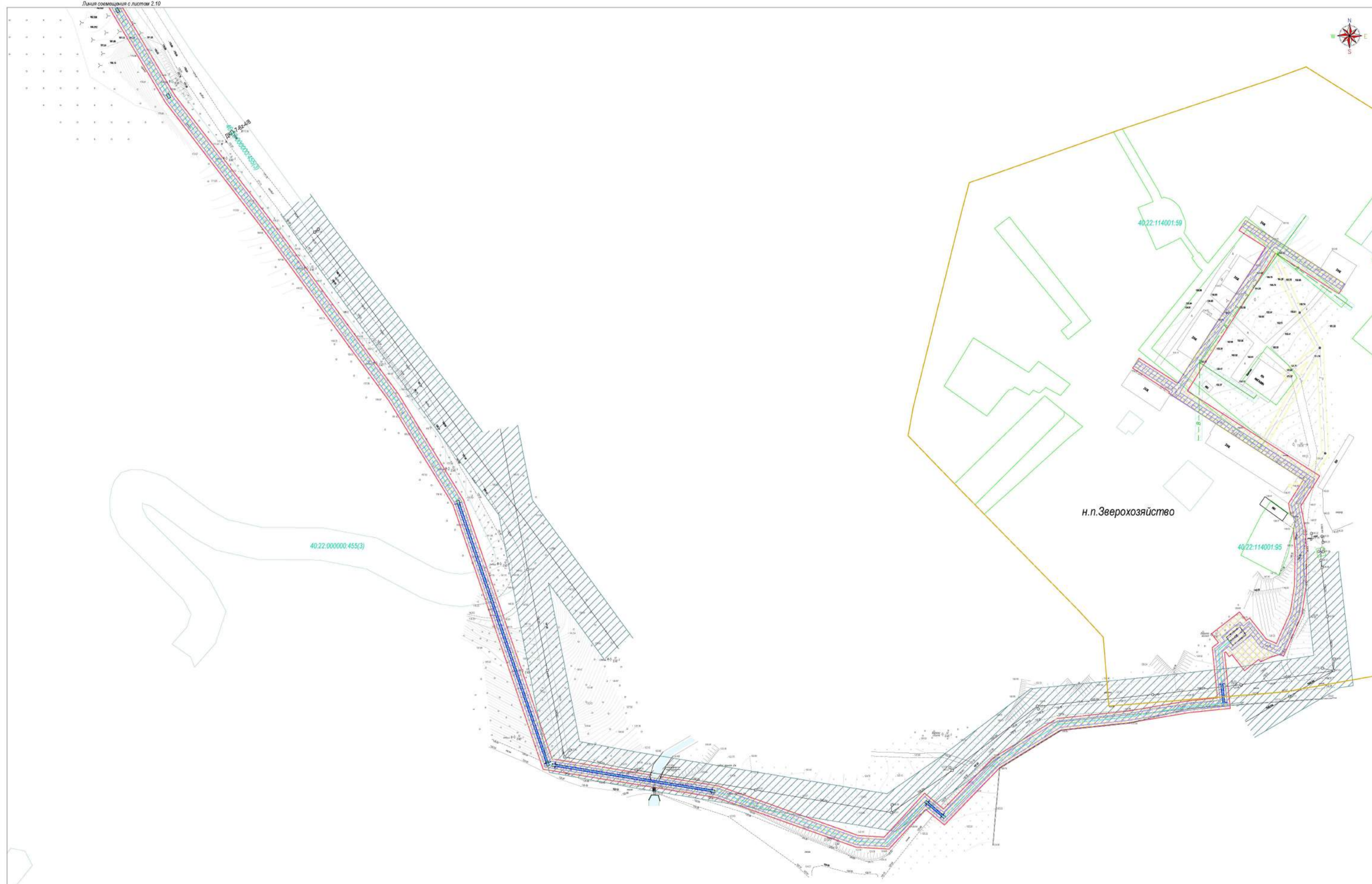
**Граница зон с особыми условиями использования территории:**

- охранная зона ВЛ-10 кВм
- охранная зона ВЛ-0,4 кВм
- охранная зона кабеля связи
- охранная зона электрокабеля подземного
- охранная зона материалпровода подземного
- охранная зона газопровода высокого давления
- охранная зона хозяйственно-питьевого водопровода

**Схема листов**



Линия совмещения с листом 2.11				
0137200001219005 - 2019 - ПМТ				
Документация по планировке территории объекта: "Газификация населённых пунктов с.Богдановское, д.Меревское, д.Коврово, н.п. Зверохольское, Ферзиковского района"				
Им.	Коп.уч.	Лист	Ведом.	Дата
Ген.Директор	Людоев С.Б.			
Гл.Инженер	Грицаев О.С.			
<b>Проект межевания территории</b>			Стадия	Лист
Чертеж границ зон с особыми условиями использования территории			ПМТ	2.10
Масштаб 1:1000			Листов	11
АО "Халустское землеустроительное и проектно-исследовательское предприятие"				



Условные обозначения:

- граница населенного пункта
- граница земельных участков по сведениям ЕГРН
- граница территории проектирования
- граница зон планируемого размещения линейных объектов

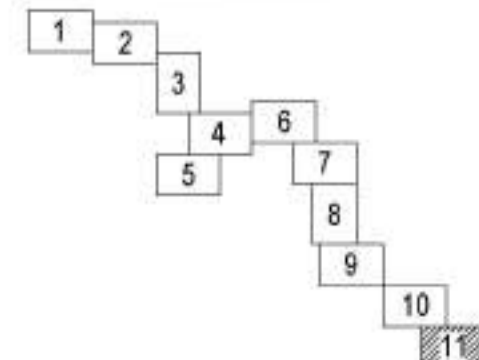
Ось планируемого линейного объекта:

- Газопровод высокого давления, подлежащий размещению
- Газопровод низкого давления, подлежащий размещению

Граница зон с особыми условиями использования территории:

- охранная зона ВЛ 10 кВ
- охранная зона ВЛ 0,4 кВ
- охранная зона кабеля связи
- охранная зона электрокабеля подземного
- охранная зона материалпровода подземного
- охранная зона газопровода высокого давления
- охранная зона хозяйственно-питьевого водопровода

Схема листов



				0137200001219005 - 2019 - ПМТ		
				Документация по планировке территории объекта: "Газификация населенных пунктов с Богдановское, д.Меревское, д.Коврово, н.п. Зверохозяйство, Ферзиковского района"		
Им.	Коп.уч.	Лист	Ведом.	Подпись	Дата	
Ген.Директор		Людоев С.Б.				
Гл.Инженер		Грицаев О.С.				
				Проект межевания территории		Стадия
				ПМТ		Лист
				2.11		Листов
						11
				Чертеж границ зон с особыми условиями использования территории		АО "Халустское землеустроительное и проектно-исследовательское предприятие"
				Масштаб 1:1000		

Выписка из Единого государственного реестра недвижимости об объекте недвижимости  
**Сведения о характеристиках объекта недвижимости**

На основании запроса от 30.10.2018 г., поступившего на рассмотрение 30.10.2018 г., сообщаем, что согласно записям Единого государственного реестра недвижимости:

<b>Земельный участок</b>			
<small>(НАЗВ. ОБЪЕКТА НЕДВИЖИМОСТИ)</small>			
Лист № __ Раздела <b>1</b>	Всего листов раздела <b>1</b> : __	Всего разделов: __	Всего листов выписки: __
<b>30.10.2018 № 99/2018/215067120</b>			
Кадастровый номер:	<b>40:22:000000:905</b>		

Номер кадастрового квартала:	40:22:000000
Дата присвоения кадастрового номера:	07.08.2018
Ранее присвоенный государственный учетный номер:	данные отсутствуют
Адрес:	установлено относительно ориентира, расположенного в границах участка. Почтовый адрес ориентира: Калужская область, р-н Ферзиковский, в районе д.Юркино, д.Бронцы, д.Степановское
Площадь:	811765 +/- 7883 кв. м
Кадастровая стоимость, руб.:	2337883,2
Кадастровые номера расположенных в пределах земельного участка объектов недвижимости:	данные отсутствуют
Кадастровые номера объектов недвижимости, из которых образован объект недвижимости:	40:22:000000:28
Кадастровые номера образованных объектов недвижимости:	данные отсутствуют
Сведения о включении объекта недвижимости в состав предприятия как имущественного комплекса:	

Государственный регистратор		ФГИС ЕГРН
полное наименование должности	подпись	инициалы, фамилия

М.П.

Выписка из Единого государственного реестра недвижимости об объекте недвижимости  
Сведения о характеристиках объекта недвижимости

<b>Земельный участок</b>			
<small>(из объекта недвижимости)</small>			
Лист № ___ Раздела 1	Всего листов раздела 1: ___	Всего разделов: ___	Всего листов выписки: ___
30.10.2018 № 99/2018/215067120			
Кадастровый номер:		40:22:000000:905	

Категория земель:	Земли сельскохозяйственного назначения
Виды разрешенного использования:	Для сельскохозяйственного производства
Сведения о кадастровом инженере:	Чистякина Елена Тагировна №40-12-261
Сведения о лесах, водных объектах и об иных природных объектах, расположенных в пределах земельного участка:	данные отсутствуют
Сведения о том, что земельный участок полностью или частично расположен в границах зоны с особыми условиями использования территории или территории объекта культурного наследия	данные отсутствуют
Сведения о том, что земельный участок расположен в границах особой экономической зоны, территории опережающего социально-экономического развития, зоны территориального развития в Российской Федерации, игорной зоны:	данные отсутствуют
Сведения о том, что земельный участок расположен в границах особо охраняемой природной территории, охотничьих угодий, лесничеств, лесопарков:	данные отсутствуют
Сведения о результатах проведения государственного земельного надзора:	данные отсутствуют
Сведения о расположении земельного участка в границах территории, в отношении которой утвержден проект межевания территории:	данные отсутствуют

Государственный регистратор		ФГИС ЕГРН
полное наименование должности	подпись	инициалы, фамилия

М.П.

Выписка из Единого государственного реестра недвижимости об объекте недвижимости  
Сведения о характеристиках объекта недвижимости

<b>Земельный участок</b>			
<small>(из объекта недвижимости)</small>			
Лист № ___ Раздела 1	Всего листов раздела 1: ___	Всего разделов: ___	Всего листов выписки: ___
30.10.2018 № 99/2018/215067120			
Кадастровый номер:		40:22:000000:905	

Условный номер земельного участка:	данные отсутствуют
Сведения о принятии акта и (или) заключении договора, предусматривающих предоставление в соответствии с земельным законодательством исполнительным органом государственной власти или органом местного самоуправления находящегося в государственной или муниципальной собственности земельного участка для строительства наемного дома социального использования или наемного дома коммерческого использования:	данные отсутствуют
Сведения о том, что земельный участок или земельные участки образованы на основании решения об изъятии земельного участка и (или) расположенного на нем объекта недвижимости для государственных или муниципальных нужд:	данные отсутствуют
Сведения о том, что земельный участок образован из земель или земельного участка, государственная собственность на которые не разграничена:	данные отсутствуют
Сведения о наличии земельного спора о местоположении границ земельных участков:	данные отсутствуют
Статус записи об объекте недвижимости:	Сведения об объекте недвижимости имеют статус "актуальные"
Особые отметки:	Граница земельного участка состоит из 8 контуров. Сведения необходимые для заполнения раздела 3 отсутствуют. Сведения необходимые для заполнения раздела 3.1 отсутствуют. Сведения необходимые для заполнения раздела 3.2 отсутствуют. Сведения необходимые для заполнения раздела 4 отсутствуют. Граница земельного участка не установлена в соответствии с требованиями земельного законодательства
Получатель выписки:	Чистякина Елена Тагировна

Государственный регистратор		ФГИС ЕГРН
полное наименование должности	подпись	инициалы, фамилия

Выписка из Единого государственного реестра недвижимости об объекте недвижимости  
Сведения о зарегистрированных правах

<b>Земельный участок</b>	
<small>(вид объекта недвижимости)</small>	
Лист № __ Раздела 2	Всего листов раздела 2: __
Всего разделов: __	
Всего листов выписки: __	
30.10.2018 № 99/2018/215067120	
Кадастровый номер:	40:22:000000:905
1. Правообладатель (правообладатели):	1.1. Муниципальное образование сельское поселение "Деревня Бронцы" муниципального района "Ферзиковский район" Калужской области
2. Вид, номер и дата государственной регистрации права:	2.1. Собственность, № 40:22:000000:905-40/022/2018-1 от 14.08.2018
3. Ограничение прав и обременение объекта недвижимости:	не зарегистрировано
4. Договоры участия в долевом строительстве:	данные отсутствуют
5. Заявленные в судебном порядке права требования:	данные отсутствуют
6. Сведения о возражении в отношении зарегистрированного права:	данные отсутствуют
7. Сведения о наличии решения об изъятии объекта недвижимости для государственных и муниципальных нужд:	данные отсутствуют
8. Сведения о невозможности государственной регистрации без личного участия правообладателя или его законного представителя:	
9. Правопритязания и сведения о наличии поступивших, но не рассмотренных заявлений о проведении государственной регистрации права (перехода, прекращения права), ограничения права или обременения объекта недвижимости, сделки в отношении объекта недвижимости:	данные отсутствуют
10. Сведения об осуществлении государственной регистрации сделки, права, ограничения права без необходимого в силу закона согласия третьего лица, органа:	данные отсутствуют
11. Сведения о невозможности государственной регистрации перехода, прекращения, ограничения права на земельный участок из земель сельскохозяйственного назначения:	

Государственный регистратор		ФГИС ЕГРН
полное наименование должности	подпись	инициалы, фамилия

М.П.

Выписка из Единого государственного реестра недвижимости об объекте недвижимости  
Сведения о частях земельного участка

<b>Земельный участок</b>			
<small>(код объекта недвижимости)</small>			
Лист № __ Раздела <b>4.1</b>	Всего листов раздела <b>4.1</b> : __	Всего разделов: __	Всего листов выписки: __
<b>30.10.2018 № 99/2018/215067120</b>			
Кадастровый номер:		<b>40:22:000000:905</b>	

Учетный номер части	Площадь (м <sup>2</sup> )	Содержание ограничения в использовании или ограничения права на объект недвижимости или обременения объекта недвижимости
1	2	3
1	86319	Ограничения прав на земельный участок, предусмотренные статьями 56, 56.1 Земельного кодекса Российской Федерации, 40.22.2.4. Решение Сельской Думы сельского поселения "Деревня Бронцы" Калужской области "Об утверждении изменений в "Правила землепользования и застройки на территории муниципального образования сельского поселения "Деревня Бронцы"" № 7 от 05.07.2011

Государственный регистратор		ФГИС ЕГРН
полное наименование должности	подпись	инициалы, фамилия

М.П.

Выписка из Единого государственного реестра недвижимости об объекте недвижимости  
**Сведения о характеристиках объекта недвижимости**

На основании запроса от 16.10.2020 г., поступившего на рассмотрение 16.10.2020 г., сообщаем, что согласно записям Единого государственного реестра недвижимости:

<b>Земельный участок</b>			
<small>(НАЗВ. ОБЪЕКТА НЕДВИЖИМОСТИ)</small>			
Лист № __ Раздела <b>1</b>	Всего листов раздела <b>1</b> : __	Всего разделов: __	Всего листов выписки: __
<b>16.10.2020 № 99/2020/354560642</b>			
Кадастровый номер:		<b>40:22:111601:417</b>	

Номер кадастрового квартала:	40:22:111601
Дата присвоения кадастрового номера:	10.01.2013
Ранее присвоенный государственный учетный номер:	данные отсутствуют
Адрес:	установлено относительно ориентира, расположенного в границах участка. Почтовый адрес ориентира: Калужская обл., р-н Ферзиковский, д. Бронцы
Площадь:	1734 +/- 29 кв. м
Кадастровая стоимость, руб.:	638285.4
Кадастровые номера расположенных в пределах земельного участка объектов недвижимости:	данные отсутствуют
Кадастровые номера объектов недвижимости, из которых образован объект недвижимости:	данные отсутствуют
Кадастровые номера образованных объектов недвижимости:	данные отсутствуют
Сведения о включении объекта недвижимости в состав предприятия как имущественного комплекса:	

Государственный регистратор		ФГИС ЕГРН
полное наименование должности	подпись	инициалы, фамилия

М.П.



Выписка из Единого государственного реестра недвижимости об объекте недвижимости  
Сведения о характеристиках объекта недвижимости

<b>Земельный участок</b>			
<small>(код объекта недвижимости)</small>			
Лист № <u>    </u> Раздела <u>1</u>	Всего листов раздела <u>1</u> : <u>    </u>	Всего разделов: <u>    </u>	Всего листов выписки: <u>    </u>
16.10.2020 № 99/2020/354560642			
Кадастровый номер:		40:22:111601:417	

Категория земель:	Земли населенных пунктов
Виды разрешенного использования:	для строительства объекта «Газификация населенных пунктов д. Богдановское, д. Меревское, д. Коврово, и.п. Дугнинское звероловничество Ферзиковского района Калужской области»
Сведения о кадастровом инженере:	Грицай Ольга Сергеевна №40-11-122
Сведения о лесах, водных объектах и об иных природных объектах, расположенных в пределах земельного участка:	данные отсутствуют
Сведения о том, что земельный участок полностью или частично расположен в границах зоны с особыми условиями использования территории или территории объекта культурного наследия	данные отсутствуют
Сведения о том, что земельный участок расположен в границах особой экономической зоны, территории опережающего социально-экономического развития, зоны территориального развития в Российской Федерации, игровой зоны:	данные отсутствуют
Сведения о том, что земельный участок расположен в границах особо охраняемой природной территории, охотничьих угодий, лесничеств, лесопарков:	данные отсутствуют
Сведения о результатах проведения государственного земельного надзора:	данные отсутствуют
Сведения о расположении земельного участка в границах территории, в отношении которой утвержден проект межевания территории:	данные отсутствуют

Государственный регистратор		ФГИС ЕГРН
полное наименование должности	подпись	инициалы, фамилия

М.П.

Выписка из Единого государственного реестра недвижимости об объекте недвижимости  
Сведения о характеристиках объекта недвижимости

<b>Земельный участок</b>			
<small>(код объекта недвижимости)</small>			
Лист № <u>    </u> Раздела <u>1</u>	Всего листов раздела <u>1</u> : <u>    </u>	Всего разделов: <u>    </u>	Всего листов выписки: <u>    </u>
16.10.2020 № 99/2020/354560642			
Кадастровый номер:		40:22:111601:417	

Условный номер земельного участка:	данные отсутствуют
Сведения о принятии акта и (или) заключении договора, предусматривающих предоставление в соответствии с земельным законодательством исполнительным органом государственной власти или органом местного самоуправления находящегося в государственной или муниципальной собственности земельного участка для строительства наемного дома социального использования или наемного дома коммерческого использования:	данные отсутствуют
Сведения о том, что земельный участок или земельные участки образованы на основании решения об изъятии земельного участка и (или) расположенного на нем объекта недвижимости для государственных или муниципальных нужд:	данные отсутствуют
Сведения о том, что земельный участок образован из земель или земельного участка, государственная собственность на которые не разграничена:	данные отсутствуют
Сведения о наличии земельного спора о местоположении границ земельных участков:	данные отсутствуют
Статус записи об объекте недвижимости:	Сведения об объекте недвижимости имеют статус "временные". Дата истечения срока действия временного характера - 2018-01-11
Особые отметки:	Граница земельного участка состоит из 3 контуров. Для данного земельного участка обеспечен доступ посредством земельного участка (земельных участков) с кадастровым номером (кадастровыми номерами) земли общего пользования. Сведения необходимые для заполнения раздела 2 отсутствуют. Сведения необходимые для заполнения раздела 3 отсутствуют. Сведения необходимые для заполнения раздела 3.1 отсутствуют. Сведения необходимые для заполнения раздела 3.2 отсутствуют. Сведения необходимые для заполнения раздела 4 отсутствуют. Граница земельного участка не установлена в соответствии с требованиями земельного законодательства
Получатель выписки:	Грицай Ольга Сергеевна

Государственный регистратор		ФГИС ЕГРН
полное наименование должности	подпись	инициалы, фамилия

Выписка из Единого государственного реестра недвижимости об объекте недвижимости  
Сведения о частях земельного участка

<b>Земельный участок</b>			
<small>(вид объекта недвижимости)</small>			
Лист № __ Раздела <b>4.1</b>	Всего листов раздела <b>4.1</b> : __	Всего разделов: __	Всего листов выписки: __
<b>16.10.2020 № 99/2020/354560642</b>			
Кадастровый номер:		<b>40:22:111601:417</b>	

Учетный номер части	Площадь (м <sup>2</sup> )	Содержание ограничения в использовании или ограничения права на объект недвижимости или обременения объекта недвижимости
1	2	3
1	970	Ограничения прав на земельный участок, предусмотренные статьями 56, 56.1 Земельного кодекса Российской Федерации, 40.22.2.101, Постановление «О порядке установления охранных зон объектов электросетевого хозяйства и особых условий использования земельных участков, расположенных в границах таких зон» от 24 февраля 2009 г. №160 № 160 от 24.02.2009

Государственный регистратор		ФГИС ЕГРН
полное наименование должности	подпись	инициалы, фамилия

М.П.

Выписка из Единого государственного реестра недвижимости об объекте недвижимости  
**Сведения о характеристиках объекта недвижимости**

На основании запроса от 16.10.2020 г., поступившего на рассмотрение 16.10.2020 г., сообщаем, что согласно записям Единого государственного реестра недвижимости:

<b>Земельный участок</b>			
<small>(НАЗВ. ОБЪЕКТА НЕДВИЖИМОСТИ)</small>			
Лист № ___ Раздела <b>1</b>	Всего листов раздела <b>1</b> : ___	Всего разделов: ___	Всего листов выписки: ___
<b>16.10.2020 № 99/2020/354584790</b>			
Кадастровый номер:		<b>40:22:112301:87</b>	

Номер кадастрового квартала:	40:22:112301
Дата присвоения кадастрового номера:	27.12.2012
Ранее присвоенный государственный учетный номер:	данные отсутствуют
Адрес:	установлено относительно ориентира, расположенного в границах участка. Почтовый адрес ориентира: Калужская обл., р-н Ферзиковский, в районе с. Богдановское
Площадь:	24840 +/- 1379 кв. м
Кадастровая стоимость, руб.:	726570
Кадастровые номера расположенных в пределах земельного участка объектов недвижимости:	данные отсутствуют
Кадастровые номера объектов недвижимости, из которых образован объект недвижимости:	данные отсутствуют
Кадастровые номера образованных объектов недвижимости:	данные отсутствуют
Сведения о включении объекта недвижимости в состав предприятия как имущественного комплекса:	

Государственный регистратор		ФГИС ЕГРН
полное наименование должности	подпись	инициалы, фамилия

М.П.

Выписка из Единого государственного реестра недвижимости об объекте недвижимости  
Сведения о характеристиках объекта недвижимости

<b>Земельный участок</b>			
<small>(код объекта недвижимости)</small>			
Лист № ___ Раздела 1	Всего листов раздела 1: ___	Всего разделов: ___	Всего листов выписки: ___
16.10.2020 № 99/2020/354584790			
Кадастровый номер:		40:22:112301:87	

Категория земель:	Земли сельскохозяйственного назначения
Виды разрешенного использования:	для строительства объектов инфраструктуры цементного завода
Сведения о кадастровом инженере:	Иванов Федор Юрьевич №40-10-2
Сведения о лесах, водных объектах и об иных природных объектах, расположенных в пределах земельного участка:	данные отсутствуют
Сведения о том, что земельный участок полностью или частично расположен в границах зоны с особыми условиями использования территории или территории объекта культурного наследия	данные отсутствуют
Сведения о том, что земельный участок расположен в границах особой экономической зоны, территории опережающего социально-экономического развития, зоны территориального развития в Российской Федерации, игровой зоны:	данные отсутствуют
Сведения о том, что земельный участок расположен в границах особо охраняемой природной территории, охотничьих угодий, лесничеств, лесопарков:	данные отсутствуют
Сведения о результатах проведения государственного земельного надзора:	данные отсутствуют
Сведения о расположении земельного участка в границах территории, в отношении которой утвержден проект межевания территории:	данные отсутствуют

Государственный регистратор		ФГИС ЕГРН
полное наименование должности	подпись	инициалы, фамилия

М.П.

Выписка из Единого государственного реестра недвижимости об объекте недвижимости  
Сведения о характеристиках объекта недвижимости

<b>Земельный участок</b>			
<small>(из объекта недвижимости)</small>			
Лист № <u>    </u> Раздела <u>1</u>	Всего листов раздела <u>1</u> : <u>    </u>	Всего разделов: <u>    </u>	Всего листов выписки: <u>    </u>
16.10.2020 № 99/2020/354584790			
Кадастровый номер:		40:22:112301:87	

Условный номер земельного участка:	данные отсутствуют
Сведения о принятии акта и (или) заключении договора, предусматривающих предоставление в соответствии с земельным законодательством исполнительным органом государственной власти или органом местного самоуправления находящегося в государственной или муниципальной собственности земельного участка для строительства ваемного дома социального использования или ваемного дома коммерческого использования:	данные отсутствуют
Сведения о том, что земельный участок или земельные участки образованы на основании решения об изъятии земельного участка и (или) расположенного на нем объекта недвижимости для государственных или муниципальных нужд:	данные отсутствуют
Сведения о том, что земельный участок образован из земель или земельного участка, государственная собственность на которые не разграничена:	данные отсутствуют
Сведения о наличии земельного спора о местоположении границ земельных участков:	данные отсутствуют
Статус записи об объекте недвижимости:	Сведения об объекте недвижимости имеют статус "актуальные"
Особые отметки:	Граница земельного участка состоит из 7 контуров. Для данного земельного участка обеспечен доступ посредством земельного участка (земельных участков) с кадастровым номером (кадастровыми номерами) земли общего пользования. Посредством данного земельного участка обеспечен доступ к земельному участку (земельным участкам) с кадастровым номером (кадастровыми номерами) 40:22:112301:89. Сведения о видах разрешенного использования имеют статус «Актуальные незасвидетельствованные». Право (ограничение права, обременение объекта недвижимости) зарегистрировано на данный объект недвижимости с видами разрешенного использования «Для сельскохозяйственного производства». Сведения необходимые для заполнения раздела 2 отсутствуют. Сведения необходимые для заполнения раздела 3 отсутствуют. Сведения необходимые для заполнения раздела 3.1 отсутствуют. Сведения необходимые для заполнения раздела 3.2 отсутствуют. Сведения необходимые для заполнения раздела 4 отсутствуют. Граница земельного участка не установлена в соответствии с требованиями земельного законодательства

Выписка из Единого государственного реестра недвижимости об объекте недвижимости  
Сведения о частях земельного участка

<b>Земельный участок</b>			
<small>(вид объекта недвижимости)</small>			
Лист № <u>    </u> Раздела <b>4.1</b>	Всего листов раздела <b>4.1</b> : <u>    </u>	Всего разделов: <u>    </u>	Всего листов выписки: <u>    </u>
<b>16.10.2020 № 99/2020/354584790</b>			
Кадастровый номер:		<b>40:22:112301:87</b>	

Учетный номер части	Площадь (м <sup>2</sup> )	Содержание ограничения в использовании или ограничения права на объект недвижимости или обременения объекта недвижимости
1	2	3
1	180	Ограничения прав на земельный участок, предусмотренные статьями 56, 56.1 Земельного кодекса Российской Федерации, 40.22.2.4, Решение Сельской Думы сельского поселения "Деревня Бронцы" Калужской области "Об утверждении изменений в "Правила землепользования и застройки на территории муниципального образования сельского поселения "Деревня Бронцы"" № 7 от 05.07.2011
2	126	Ограничения прав на земельный участок, предусмотренные статьями 56, 56.1 Земельного кодекса Российской Федерации, 40.22.2.101, Постановление «О порядке установления охранных зон объектов электросетевого хозяйства и особых условий использования земельных участков, расположенных в границах таких зон» от 24 февраля 2009 г. №160 № 160 от 24.02.2009
3	483	Ограничения прав на земельный участок, предусмотренные статьями 56, 56.1 Земельного кодекса Российской Федерации, 40.22.2.104, Постановление «О порядке установления охранных зон объектов электросетевого хозяйства и особых условий использования земельных участков, расположенных в границах таких зон» от 24 февраля 2009 г. №160 № 160 от 24.02.2009

Государственный регистратор		ФГИС ЕГРН
полное наименование должности	подпись	инициалы, фамилия

М.П.

Выписка из Единого государственного реестра недвижимости об объекте недвижимости  
**Сведения о характеристиках объекта недвижимости**

На основании запроса от 16.10.2020 г., поступившего на рассмотрение 16.10.2020 г., сообщаем, что согласно записям Единого государственного реестра недвижимости:

<b>Земельный участок</b>			
<small>(НАЗВ. ОБЪЕКТА НЕДВИЖИМОСТИ)</small>			
Лист № __ Раздела <b>1</b>	Всего листов раздела <b>1</b> : __	Всего разделов: __	Всего листов выписки: __
<b>16.10.2020 № 99/2020/354578829</b>			
Кадастровый номер:	<b>40:22:112301:132</b>		

Номер кадастрового квартала:	40:22:112301
Дата присвоения кадастрового номера:	19.12.2016
Ранее присвоенный государственный учетный номер:	данные отсутствуют
Адрес:	установлено относительно ориентира, расположенного за пределами участка. Ориентир населенный пункт. Участок находится примерно в 400 м от ориентира по направлению на северо-запад. Почтовый адрес ориентира: Калужская область, р-н Ферзиковский, с Богдановское
Площадь:	2573 +/- 443,88 кв. м
Кадастровая стоимость, руб.:	7487,43
Кадастровые номера расположенных в пределах земельного участка объектов недвижимости:	данные отсутствуют
Кадастровые номера объектов недвижимости, из которых образован объект недвижимости:	40:22:112301:104
Кадастровые номера образованных объектов недвижимости:	данные отсутствуют
Сведения о включении объекта недвижимости в состав предприятия как имущественного комплекса:	

Государственный регистратор		ФГИС ЕГРН
полное наименование должности	подпись	инициалы, фамилия

М.П.



Выписка из Единого государственного реестра недвижимости об объекте недвижимости  
Сведения о характеристиках объекта недвижимости

<b>Земельный участок</b>			
<small>(из объекта недвижимости)</small>			
Лист № ____ Раздела 1	Всего листов раздела 1: ____	Всего разделов: ____	Всего листов выписки: ____
16.10.2020 № 99/2020/354578829			
Кадастровый номер:		40:22:112301:132	

Категория земель:	Земли сельскохозяйственного назначения
Виды разрешенного использования:	для сельскохозяйственного производства
Сведения о кадастровом инженере:	Стадничук Юлия Любомировна №40-12-277, ООО "Калужские просторы"
Сведения о лесах, водных объектах и об иных природных объектах, расположенных в пределах земельного участка:	данные отсутствуют
Сведения о том, что земельный участок полностью или частично расположен в границах зоны с особыми условиями использования территории или территории объекта культурного наследия	данные отсутствуют
Сведения о том, что земельный участок расположен в границах особой экономической зоны, территории опережающего социально-экономического развития, зоны территориального развития в Российской Федерации, игровой зоны:	данные отсутствуют
Сведения о том, что земельный участок расположен в границах особо охраняемой природной территории, охотничьих угодий, лесничеств, лесопарков:	данные отсутствуют
Сведения о результатах проведения государственного земельного надзора:	данные отсутствуют
Сведения о расположении земельного участка в границах территории, в отношении которой утвержден проект межевания территории:	данные отсутствуют

Государственный регистратор		ФГИС ЕГРН
полное наименование должности	подпись	инициалы, фамилия

М.П.

Выписка из Единого государственного реестра недвижимости об объекте недвижимости  
Сведения о характеристиках объекта недвижимости

<b>Земельный участок</b>			
<small>(код объекта недвижимости)</small>			
Лист № <u>    </u> Раздела <u>1</u>	Всего листов раздела <u>1</u> : <u>    </u>	Всего разделов: <u>    </u>	Всего листов выписки: <u>    </u>
16.10.2020 № 99/2020/354578829			
Кадастровый номер:		40:22:112301:132	

Условный номер земельного участка:	данные отсутствуют
Сведения о принятии акта и (или) заключении договора, предусматривающих предоставление в соответствии с земельным законодательством исполнительным органом государственной власти или органом местного самоуправления находящегося в государственной или муниципальной собственности земельного участка для строительства наемного дома социального использования или наемного дома коммерческого использования:	данные отсутствуют
Сведения о том, что земельный участок или земельные участки образованы на основании решения об изъятии земельного участка и (или) расположенного на нем объекта недвижимости для государственных или муниципальных нужд:	данные отсутствуют
Сведения о том, что земельный участок образован из земель или земельного участка, государственная собственность на которые не разграничена:	данные отсутствуют
Сведения о наличии земельного спора о местоположении границ земельных участков:	данные отсутствуют
Статус записи об объекте недвижимости:	Сведения об объекте недвижимости имеют статус "актуальные"
Особые отметки:	Сведения необходимые для заполнения раздела 3 отсутствуют. Сведения необходимые для заполнения раздела 3.1 отсутствуют. Сведения необходимые для заполнения раздела 3.2 отсутствуют. Сведения необходимые для заполнения раздела 4 отсутствуют. Граница земельного участка не установлена в соответствии с требованиями земельного законодательства
Получатель выписки:	Грицай Ольга Сергеевна

Государственный регистратор		ФГИС ЕГРН
полное наименование должности	подпись	инициалы, фамилия

Выписка из Единого государственного реестра недвижимости об объекте недвижимости  
Сведения о зарегистрированных правах

<b>Земельный участок</b>	
<small>(вид объекта недвижимости)</small>	
Лист № __ Раздела 2	Всего листов раздела 2: __
Всего разделов: __	
Всего листов выписки: __	
16.10.2020 № 99/2020/354578829	
Кадастровый номер:	40:22:112301:132
1. Правообладатель (правообладатели):	1.1. Общество с ограниченной ответственностью "Лафарж ГЕО", ИНН: 7704699405
2. Вид, номер и дата государственной регистрации права:	2.1. Собственность, № 40:22:112301:132-40/022/2017-1 от 22.03.2017
3. Ограничение прав и обременение объекта недвижимости:	не зарегистрировано
4. Договоры участия в долевом строительстве:	данные отсутствуют
5. Заявленные в судебном порядке права требования:	данные отсутствуют
6. Сведения о возражении в отношении зарегистрированного права:	данные отсутствуют
7. Сведения о наличии решения об изъятии объекта недвижимости для государственных и муниципальных нужд:	данные отсутствуют
8. Сведения о невозможности государственной регистрации без личного участия правообладателя или его законного представителя:	
9. Правопритязания и сведения о наличии поступивших, но не рассмотренных заявлений о проведении государственной регистрации права (перехода, прекращения права), ограничения права или обременения объекта недвижимости, сделки в отношении объекта недвижимости:	данные отсутствуют
10. Сведения об осуществлении государственной регистрации сделки, права, ограничения права без необходимого в силу закона согласия третьего лица, органа:	данные отсутствуют
11. Сведения о невозможности государственной регистрации перехода, прекращения, ограничения права на земельный участок из земель сельскохозяйственного назначения:	

Государственный регистратор		ФГИС ЕГРН
полное наименование должности	подпись	инициалы, фамилия

М.П.

Выписка из Единого государственного реестра недвижимости об объекте недвижимости  
Сведения о частях земельного участка

<b>Земельный участок</b>			
<small>(вид объекта недвижимости)</small>			
Лист № __ Раздела <b>4.1</b>	Всего листов раздела <b>4.1</b> : __	Всего разделов: __	Всего листов выписки: __
<b>16.10.2020 № 99/2020/354578829</b>			
Кадастровый номер:		<b>40:22:112301:132</b>	

Учетный номер части	Площадь (м <sup>2</sup> )	Содержание ограничения в использовании или ограничения права на объект недвижимости или обременения объекта недвижимости
1	2	3
1	731	Ограничения прав на земельный участок, предусмотренные статьями 56, 56.1 Земельного кодекса Российской Федерации, 40.22.2.101, Постановление «О порядке установления охранных зон объектов электросетевого хозяйства и особых условий использования земельных участков, расположенных в границах таких зон» от 24 февраля 2009 г. №160 № 160 от 24.02.2009
2	2096	Ограничения прав на земельный участок, предусмотренные статьями 56, 56.1 Земельного кодекса Российской Федерации, 40.22.2.104, Постановление «О порядке установления охранных зон объектов электросетевого хозяйства и особых условий использования земельных участков, расположенных в границах таких зон» от 24 февраля 2009 г. №160 № 160 от 24.02.2009

Государственный регистратор		ФГИС ЕГРН
полное наименование должности	подпись	инициалы, фамилия

М.П.

Выписка из Единого государственного реестра недвижимости об объекте недвижимости  
**Сведения о характеристиках объекта недвижимости**

На основании запроса от 16.10.2020 г., поступившего на рассмотрение 16.10.2020 г., сообщаем, что согласно записям Единого государственного реестра недвижимости:

<b>Земельный участок</b>			
<small>(НАЗВ. ОБЪЕКТА НЕДВИЖИМОСТИ)</small>			
Лист № __ Раздела <b>1</b>	Всего листов раздела <b>1</b> : __	Всего разделов: __	Всего листов выписки: __
<b>16.10.2020 № 99/2020/354576358</b>			
Кадастровый номер:		<b>40:22:112301:133</b>	

Номер кадастрового квартала:	40:22:112301
Дата присвоения кадастрового номера:	19.12.2016
Ранее присвоенный государственный учетный номер:	данные отсутствуют
Адрес:	установлено относительно ориентира, расположенного за пределами участка. Ориентир населенный пункт. Участок находится примерно в 400 м от ориентира по направлению на северо-запад. Почтовый адрес ориентира: Калужская область, р-н Ферзиковский, с Богдановское
Площадь:	2330 +/- 422.34 кв. м
Кадастровая стоимость, руб.:	6780,3
Кадастровые номера расположенных в пределах земельного участка объектов недвижимости:	данные отсутствуют
Кадастровые номера объектов недвижимости, из которых образован объект недвижимости:	40:22:112301:104
Кадастровые номера образованных объектов недвижимости:	данные отсутствуют
Сведения о включении объекта недвижимости в состав предприятия как имущественного комплекса:	

Государственный регистратор		ФГИС ЕГРН
полное наименование должности	подпись	инициалы, фамилия

М.П.

Выписка из Единого государственного реестра недвижимости об объекте недвижимости  
Сведения о характеристиках объекта недвижимости

<b>Земельный участок</b>			
<small>(из объекта недвижимости)</small>			
Лист № ___ Раздела 1	Всего листов раздела 1: ___	Всего разделов: ___	Всего листов выписки: ___
16.10.2020 № 99/2020/354576358			
Кадастровый номер:		40:22:112301:133	

Категория земель:	Земли сельскохозяйственного назначения
Виды разрешенного использования:	для сельскохозяйственного производства
Сведения о кадастровом инженере:	Стадничук Юлия Любомировна №40-12-277, ООО "Калужские просторы"
Сведения о лесах, водных объектах и об иных природных объектах, расположенных в пределах земельного участка:	данные отсутствуют
Сведения о том, что земельный участок полностью или частично расположен в границах зоны с особыми условиями использования территории или территории объекта культурного наследия	данные отсутствуют
Сведения о том, что земельный участок расположен в границах особой экономической зоны, территории опережающего социально-экономического развития, зоны территориального развития в Российской Федерации, игровой зоны:	данные отсутствуют
Сведения о том, что земельный участок расположен в границах особо охраняемой природной территории, охотничьих угодий, лесничеств, лесопарков:	данные отсутствуют
Сведения о результатах проведения государственного земельного надзора:	данные отсутствуют
Сведения о расположении земельного участка в границах территории, в отношении которой утвержден проект межевания территории:	данные отсутствуют

Государственный регистратор		ФГИС ЕГРН
полное наименование должности	подпись	инициалы, фамилия

М.П.

Выписка из Единого государственного реестра недвижимости об объекте недвижимости  
Сведения о характеристиках объекта недвижимости

<b>Земельный участок</b>			
<small>(код объекта недвижимости)</small>			
Лист № <u>    </u> Раздела <u>1</u>	Всего листов раздела <u>1</u> : <u>    </u>	Всего разделов: <u>    </u>	Всего листов выписки: <u>    </u>
<b>16.10.2020 № 99/2020/354576358</b>			
Кадастровый номер:		<b>40:22:112301:133</b>	

Условный номер земельного участка:	данные отсутствуют
Сведения о принятии акта и (или) заключении договора, предусматривающих предоставление в соответствии с земельным законодательством исполнительным органом государственной власти или органом местного самоуправления находящегося в государственной или муниципальной собственности земельного участка для строительства наемного дома социального использования или наемного дома коммерческого использования:	данные отсутствуют
Сведения о том, что земельный участок или земельные участки образованы на основании решения об изъятии земельного участка и (или) расположенного на нем объекта недвижимости для государственных или муниципальных нужд:	данные отсутствуют
Сведения о том, что земельный участок образован из земель или земельного участка, государственная собственность на которые не разграничена:	данные отсутствуют
Сведения о наличии земельного спора о местоположении границ земельных участков:	данные отсутствуют
Статус записи об объекте недвижимости:	Сведения об объекте недвижимости имеют статус "актуальные"
Особые отметки:	Сведения необходимые для заполнения раздела 3 отсутствуют. Сведения необходимые для заполнения раздела 3.1 отсутствуют. Сведения необходимые для заполнения раздела 3.2 отсутствуют. Сведения необходимые для заполнения раздела 4 отсутствуют. Граница земельного участка не установлена в соответствии с требованиями земельного законодательства
Получатель выписки:	Грицай Ольга Сергеевна

Государственный регистратор		ФГИС ЕГРН
полное наименование должности	подпись	инициалы, фамилия

Выписка из Единого государственного реестра недвижимости об объекте недвижимости  
Сведения о зарегистрированных правах

<b>Земельный участок</b>	
<small>(вид объекта недвижимости)</small>	
Лист № __ Раздела 2	Всего листов раздела 2: __
Всего разделов: __	
Всего листов выписки: __	
<b>16.10.2020 № 99/2020/354576358</b>	
Кадастровый номер:	<b>40:22:112301:133</b>
1. Правообладатель (правообладатели):	1.1. Общество с ограниченной ответственностью "Лафарж ГЕО", ИНН: 7704699405
2. Вид, номер и дата государственной регистрации права:	2.1. Собственность, № 40:22:112301:133-40/022/2017-1 от 22.03.2017
3. Ограничение прав и обременение объекта недвижимости:	не зарегистрировано
4. Договоры участия в долевом строительстве:	данные отсутствуют
5. Заявленные в судебном порядке права требования:	данные отсутствуют
6. Сведения о возражении в отношении зарегистрированного права:	данные отсутствуют
7. Сведения о наличии решения об изъятии объекта недвижимости для государственных и муниципальных нужд:	данные отсутствуют
8. Сведения о невозможности государственной регистрации без личного участия правообладателя или его законного представителя:	
9. Правопритязания и сведения о наличии поступивших, но не рассмотренных заявлений о проведении государственной регистрации права (перехода, прекращения права), ограничения права или обременения объекта недвижимости, сделки в отношении объекта недвижимости:	данные отсутствуют
10. Сведения об осуществлении государственной регистрации сделки, права, ограничения права без необходимого в силу закона согласия третьего лица, органа:	данные отсутствуют
11. Сведения о невозможности государственной регистрации перехода, прекращения, ограничения права на земельный участок из земель сельскохозяйственного назначения:	

Государственный регистратор		ФГИС ЕГРН
полное наименование должности	подпись	инициалы, фамилия

М.П.



Выписка из Единого государственного реестра недвижимости об объекте недвижимости  
Сведения о частях земельного участка

<b>Земельный участок</b>			
<small>(вид объекта недвижимости)</small>			
Лист № __ Раздела <b>4.1</b>	Всего листов раздела <b>4.1</b> : __	Всего разделов: __	Всего листов выписки: __
<b>16.10.2020 № 99/2020/354576358</b>			
Кадастровый номер:		<b>40:22:112301:133</b>	

Учетный номер части	Площадь (м <sup>2</sup> )	Содержание ограничения в использовании или ограничения права на объект недвижимости или обременения объекта недвижимости
1	2	3
1	1224	Ограничения прав на земельный участок, предусмотренные статьями 56, 56.1 Земельного кодекса Российской Федерации, 40.22.2.101, Постановление «О порядке установления охранных зон объектов электросетевого хозяйства и особых условий использования земельных участков, расположенных в границах таких зон» от 24 февраля 2009 г. №160 № 160 от 24.02.2009
2	620	Ограничения прав на земельный участок, предусмотренные статьями 56, 56.1 Земельного кодекса Российской Федерации, 40.22.2.104, Постановление «О порядке установления охранных зон объектов электросетевого хозяйства и особых условий использования земельных участков, расположенных в границах таких зон» от 24 февраля 2009 г. №160 № 160 от 24.02.2009

Государственный регистратор		ФГИС ЕГРН
полное наименование должности	подпись	инициалы, фамилия

М.П.

Выписка из Единого государственного реестра недвижимости об объекте недвижимости  
**Сведения о характеристиках объекта недвижимости**

На основании запроса от 16.10.2020 г., поступившего на рассмотрение 16.10.2020 г., сообщаем, что согласно записям Единого государственного реестра недвижимости:

<b>Земельный участок</b>			
<small>(НАЗВ. ОБЪЕКТА НЕДВИЖИМОСТИ)</small>			
Лист № __ Раздела <b>1</b>	Всего листов раздела <b>1</b> : __	Всего разделов: __	Всего листов выписки: __
<b>16.10.2020 № 99/2020/354545443</b>			
Кадастровый номер:		<b>40:22:112301:138</b>	

Номер кадастрового квартала:	40:22:112301
Дата присвоения кадастрового номера:	19.12.2016
Ранее присвоенный государственный учетный номер:	данные отсутствуют
Адрес:	установлено относительно ориентира, расположенного за пределами участка. Ориентир населенный пункт. Участок находится примерно в 400 м от ориентира по направлению на северо-запад. Почтовый адрес ориентира: Калужская область, р-н Ферзиковский, с Богдановское
Площадь:	77415 +/- 2434,57 кв. м
Кадастровая стоимость, руб.:	225277,65
Кадастровые номера расположенных в пределах земельного участка объектов недвижимости:	данные отсутствуют
Кадастровые номера объектов недвижимости, из которых образован объект недвижимости:	40:22:112301:104
Кадастровые номера образованных объектов недвижимости:	данные отсутствуют
Сведения о включении объекта недвижимости в состав предприятия как имущественного комплекса:	

Государственный регистратор		ФГИС ЕГРН
полное наименование должности	подпись	инициалы, фамилия

М.П.

Выписка из Единого государственного реестра недвижимости об объекте недвижимости  
Сведения о характеристиках объекта недвижимости

<b>Земельный участок</b>			
<small>(из объекта недвижимости)</small>			
Лист № ___ Раздела 1	Всего листов раздела 1: ___	Всего разделов: ___	Всего листов выписки: ___
16.10.2020 № 99/2020/354545443			
Кадастровый номер:		40:22:112301:138	

Категория земель:	Земли сельскохозяйственного назначения
Виды разрешенного использования:	для сельскохозяйственного производства
Сведения о кадастровом инженере:	Стадничук Юлия Любомировна №40-12-277, ООО "Калужские просторы"
Сведения о лесах, водных объектах и об иных природных объектах, расположенных в пределах земельного участка:	данные отсутствуют
Сведения о том, что земельный участок полностью или частично расположен в границах зоны с особыми условиями использования территории или территории объекта культурного наследия	данные отсутствуют
Сведения о том, что земельный участок расположен в границах особой экономической зоны, территории опережающего социально-экономического развития, зоны территориального развития в Российской Федерации, игорной зоны:	данные отсутствуют
Сведения о том, что земельный участок расположен в границах особо охраняемой природной территории, охотничьих угодий, лесничеств, лесопарков:	данные отсутствуют
Сведения о результатах проведения государственного земельного надзора:	данные отсутствуют
Сведения о расположении земельного участка в границах территории, в отношении которой утвержден проект межевания территории:	данные отсутствуют

Государственный регистратор		ФГИС ЕГРН
полное наименование должности	подпись	инициалы, фамилия

М.П.

Выписка из Единого государственного реестра недвижимости об объекте недвижимости  
Сведения о характеристиках объекта недвижимости

<b>Земельный участок</b>			
<small>(код объекта недвижимости)</small>			
Лист № <u>    </u> Раздела <u>1</u>	Всего листов раздела <u>1</u> : <u>    </u>	Всего разделов: <u>    </u>	Всего листов выписки: <u>    </u>
<b>16.10.2020 № 99/2020/354545443</b>			
Кадастровый номер:		<b>40:22:112301:138</b>	

Условный номер земельного участка:	данные отсутствуют
Сведения о принятии акта и (или) заключении договора, предусматривающих предоставление в соответствии с земельным законодательством исполнительным органом государственной власти или органом местного самоуправления находящегося в государственной или муниципальной собственности земельного участка для строительства наемного дома социального использования или наемного дома коммерческого использования:	данные отсутствуют
Сведения о том, что земельный участок или земельные участки образованы на основании решения об изъятии земельного участка и (или) расположенного на нем объекта недвижимости для государственных или муниципальных нужд:	данные отсутствуют
Сведения о том, что земельный участок образован из земель или земельного участка, государственная собственность на которые не разграничена:	данные отсутствуют
Сведения о наличии земельного спора о местоположении границ земельных участков:	данные отсутствуют
Статус записи об объекте недвижимости:	Сведения об объекте недвижимости имеют статус "актуальные"
Особые отметки:	Сведения необходимые для заполнения раздела 3 отсутствуют. Сведения необходимые для заполнения раздела 3.1 отсутствуют. Сведения необходимые для заполнения раздела 3.2 отсутствуют. Сведения необходимые для заполнения раздела 4 отсутствуют. Граница земельного участка не установлена в соответствии с требованиями земельного законодательства
Получатель выписки:	Грицай Ольга Сергеевна

Государственный регистратор		ФГИС ЕГРН
полное наименование должности	подпись	инициалы, фамилия

Выписка из Единого государственного реестра недвижимости об объекте недвижимости  
Сведения о зарегистрированных правах

<b>Земельный участок</b>	
<small>(вид объекта недвижимости)</small>	
Лист № __ Раздела 2	Всего листов раздела 2: __
Всего разделов: __	
Всего листов выписки: __	
<b>16.10.2020 № 99/2020/354545443</b>	
Кадастровый номер:	<b>40:22:112301:138</b>
1. Правообладатель (правообладатели):	1.1. Общество с ограниченной ответственностью "Лафарж ГЕО", ИНН: 7704699405
2. Вид, номер и дата государственной регистрации права:	2.1. Собственность, № 40:22:112301:138-40/022/2017-1 от 22.03.2017
3. Ограничение прав и обременение объекта недвижимости:	не зарегистрировано
4. Договоры участия в долевом строительстве:	данные отсутствуют
5. Заявленные в судебном порядке права требования:	данные отсутствуют
6. Сведения о возражении в отношении зарегистрированного права:	данные отсутствуют
7. Сведения о наличии решения об изъятии объекта недвижимости для государственных и муниципальных нужд:	данные отсутствуют
8. Сведения о невозможности государственной регистрации без личного участия правообладателя или его законного представителя:	
9. Правопритязания и сведения о наличии поступивших, но не рассмотренных заявлений о проведении государственной регистрации права (перехода, прекращения права), ограничения права или обременения объекта недвижимости, сделки в отношении объекта недвижимости:	данные отсутствуют
10. Сведения об осуществлении государственной регистрации сделки, права, ограничения права без необходимого в силу закона согласия третьего лица, органа:	данные отсутствуют
11. Сведения о невозможности государственной регистрации перехода, прекращения, ограничения права на земельный участок из земель сельскохозяйственного назначения:	

Государственный регистратор		ФГИС ЕГРН
полное наименование должности	подпись	инициалы, фамилия

М.П.

Выписка из Единого государственного реестра недвижимости об объекте недвижимости  
Сведения о частях земельного участка

<b>Земельный участок</b>			
<small>(вид объекта недвижимости)</small>			
Лист № __ Раздела <b>4.1</b>	Всего листов раздела <b>4.1</b> : __	Всего разделов: __	Всего листов выписки: __
<b>16.10.2020 № 99/2020/354545443</b>			
Кадастровый номер:		<b>40:22:112301:138</b>	

Учетный номер части	Площадь (м <sup>2</sup> )	Содержание ограничения в использовании или ограничения права на объект недвижимости или обременения объекта недвижимости
1	2	3
1	4419	Ограничения прав на земельный участок, предусмотренные статьями 56, 56.1 Земельного кодекса Российской Федерации, 40.22.2.101, Постановление «О порядке установления охранных зон объектов электросетевого хозяйства и особых условий использования земельных участков, расположенных в границах таких зон» от 24 февраля 2009 г. №160 № 160 от 24.02.2009
2	2704	Ограничения прав на земельный участок, предусмотренные статьями 56, 56.1 Земельного кодекса Российской Федерации, 40.22.2.104, Постановление «О порядке установления охранных зон объектов электросетевого хозяйства и особых условий использования земельных участков, расположенных в границах таких зон» от 24 февраля 2009 г. №160 № 160 от 24.02.2009

Государственный регистратор		ФГИС ЕГРН
полное наименование должности	подпись	инициалы, фамилия

М.П.

Выписка из Единого государственного реестра недвижимости об объекте недвижимости  
**Сведения о характеристиках объекта недвижимости**

На основании запроса от 16.10.2020 г., поступившего на рассмотрение 16.10.2020 г., сообщаем, что согласно записям Единого государственного реестра недвижимости:

<b>Земельный участок</b>			
<small>(НАЗВ. ОБЪЕКТА НЕДВИЖИМОСТИ)</small>			
Лист № __ Раздела <b>1</b>	Всего листов раздела <b>1</b> : __	Всего разделов: __	Всего листов выписки: __
<b>16.10.2020 № 99/2020/354583438</b>			
Кадастровый номер:		<b>40:22:112601:110</b>	

Номер кадастрового квартала:	40:22:112601
Дата присвоения кадастрового номера:	10.01.2013
Ранее присвоенный государственный учетный номер:	данные отсутствуют
Адрес:	установлено относительно ориентира, расположенного в границах участка. Почтовый адрес ориентира: Калужская обл., р-н Ферзиковский, д. Богдановское
Площадь:	7144 +/- 59 кв. м
Кадастровая стоимость, руб.:	1356788,48
Кадастровые номера расположенных в пределах земельного участка объектов недвижимости:	данные отсутствуют
Кадастровые номера объектов недвижимости, из которых образован объект недвижимости:	данные отсутствуют
Кадастровые номера образованных объектов недвижимости:	данные отсутствуют
Сведения о включении объекта недвижимости в состав предприятия как имущественного комплекса:	

Государственный регистратор		ФГИС ЕГРН
полное наименование должности	подпись	инициалы, фамилия

М.П.

Выписка из Единого государственного реестра недвижимости об объекте недвижимости  
Сведения о характеристиках объекта недвижимости

<b>Земельный участок</b>			
<small>(код объекта недвижимости)</small>			
Лист № ____ Раздела 1	Всего листов раздела 1: ____	Всего разделов: ____	Всего листов выписки: ____
16.10.2020 № 99/2020/354583438			
Кадастровый номер:		40:22:112601:110	

Категория земель:	Земли населенных пунктов
Виды разрешенного использования:	для строительства объекта «Газификация населенных пунктов д. Богдановское, д. Меревское, д. Коврово, и.п. Дугнинское звероловничество Ферзиковского района Калужской области»
Сведения о кадастровом инженере:	Грицай Ольга Сергеевна №40-11-122
Сведения о лесах, водных объектах и об иных природных объектах, расположенных в пределах земельного участка:	данные отсутствуют
Сведения о том, что земельный участок полностью или частично расположен в границах зоны с особыми условиями использования территории или территории объекта культурного наследия	данные отсутствуют
Сведения о том, что земельный участок расположен в границах особой экономической зоны, территории опережающего социально-экономического развития, зоны территориального развития в Российской Федерации, игровой зоны:	данные отсутствуют
Сведения о том, что земельный участок расположен в границах особо охраняемой природной территории, охотничьих угодий, лесничеств, лесопарков:	данные отсутствуют
Сведения о результатах проведения государственного земельного надзора:	данные отсутствуют
Сведения о расположении земельного участка в границах территории, в отношении которой утвержден проект межевания территории:	данные отсутствуют

Государственный регистратор		ФГИС ЕГРН
полное наименование должности	подпись	инициалы, фамилия

М.П.



Выписка из Единого государственного реестра недвижимости об объекте недвижимости  
Сведения о характеристиках объекта недвижимости

<b>Земельный участок</b>			
<small>(из объекта недвижимости)</small>			
Лист № <u>    </u> Раздела <u>1</u>	Всего листов раздела <u>1</u> : <u>    </u>	Всего разделов: <u>    </u>	Всего листов выписки: <u>    </u>
<b>16.10.2020 № 99/2020/354583438</b>			
Кадастровый номер:		<b>40:22:112601:110</b>	

Условный номер земельного участка:	данные отсутствуют
Сведения о принятии акта и (или) заключении договора, предусматривающих предоставление в соответствии с земельным законодательством исполнительным органом государственной власти или органом местного самоуправления находящегося в государственной или муниципальной собственности земельного участка для строительства наемного дома социального использования или наемного дома коммерческого использования:	данные отсутствуют
Сведения о том, что земельный участок или земельные участки образованы на основании решения об изъятии земельного участка и (или) расположенного на нем объекта недвижимости для государственных или муниципальных нужд:	данные отсутствуют
Сведения о том, что земельный участок образован из земель или земельного участка, государственная собственность на которые не разграничена:	данные отсутствуют
Сведения о наличии земельного спора о местоположении границ земельных участков:	данные отсутствуют
Статус записи об объекте недвижимости:	Сведения об объекте недвижимости имеют статус "временные". Дата истечения срока действия временного характера - 2018-01-11
Особые отметки:	Для данного земельного участка обеспечен доступ посредством земельного участка (земельных участков) с кадастровым номером (кадастровыми номерами) земли общего пользования. Сведения необходимые для заполнения раздела 2 отсутствуют. Сведения необходимые для заполнения раздела 3 отсутствуют. Сведения необходимые для заполнения раздела 3.1 отсутствуют. Сведения необходимые для заполнения раздела 3.2 отсутствуют. Сведения необходимые для заполнения раздела 4 отсутствуют. Граница земельного участка не установлена в соответствии с требованиями земельного законодательства
Получатель выписки:	Грицай Ольга Сергеевна

Государственный регистратор		ФГИС ЕГРН
полное наименование должности	подпись	инициалы, фамилия

Выписка из Единого государственного реестра недвижимости об объекте недвижимости  
Сведения о частях земельного участка

<b>Земельный участок</b>			
<small>(вид объекта недвижимости)</small>			
Лист № __ Раздела <b>4.1</b>	Всего листов раздела <b>4.1</b> : __	Всего разделов: __	Всего листов выписки: __
<b>16.10.2020 № 99/2020/354583438</b>			
Кадастровый номер:		<b>40:22:112601:110</b>	

Учетный номер части	Площадь (м <sup>2</sup> )	Содержание ограничения в использовании или ограничения права на объект недвижимости или обременения объекта недвижимости
1	2	3
1	628	Ограничения прав на земельный участок, предусмотренные статьями 56, 56.1 Земельного кодекса Российской Федерации, 40.22.2.101, Постановление «О порядке установления охранных зон объектов электросетевого хозяйства и особых условий использования земельных участков, расположенных в границах таких зон» от 24 февраля 2009 г. №160 № 160 от 24.02.2009
2	695	Ограничения прав на земельный участок, предусмотренные статьями 56, 56.1 Земельного кодекса Российской Федерации, 40.22.2.104, Постановление «О порядке установления охранных зон объектов электросетевого хозяйства и особых условий использования земельных участков, расположенных в границах таких зон» от 24 февраля 2009 г. №160 № 160 от 24.02.2009

Государственный регистратор		ФГИС ЕГРН
полное наименование должности	подпись	инициалы, фамилия

М.П.

Выписка из Единого государственного реестра недвижимости об объекте недвижимости  
**Сведения о характеристиках объекта недвижимости**

На основании запроса от 16.10.2020 г., поступившего на рассмотрение 16.10.2020 г., сообщаем, что согласно записям Единого государственного реестра недвижимости:

<b>Земельный участок</b>			
<small>(НАЗВ. ОБЪЕКТА НЕДВИЖИМОСТИ)</small>			
Лист № __ Раздела <b>1</b>	Всего листов раздела <b>1</b> : __	Всего разделов: __	Всего листов выписки: __
<b>16.10.2020 № 99/2020/354586141</b>			
Кадастровый номер:		<b>40:22:113001:75</b>	

Номер кадастрового квартала:	40:22:113001
Дата присвоения кадастрового номера:	11.01.2013
Ранее присвоенный государственный учетный номер:	данные отсутствуют
Адрес:	установлено относительно ориентира, расположенного в границах участка. Почтовый адрес ориентира: Калужская обл., р-н Ферзиковский, д. Меревское
Площадь:	8973 +/- 66 кв. м
Кадастровая стоимость, руб.:	1680822.36
Кадастровые номера расположенных в пределах земельного участка объектов недвижимости:	данные отсутствуют
Кадастровые номера объектов недвижимости, из которых образован объект недвижимости:	данные отсутствуют
Кадастровые номера образованных объектов недвижимости:	данные отсутствуют
Сведения о включении объекта недвижимости в состав предприятия как имущественного комплекса:	

Государственный регистратор		ФГИС ЕГРН
полное наименование должности	подпись	инициалы, фамилия

М.П.

Выписка из Единого государственного реестра недвижимости об объекте недвижимости  
Сведения о характеристиках объекта недвижимости

<b>Земельный участок</b>			
<small>(код объекта недвижимости)</small>			
Лист № ____ Раздела 1	Всего листов раздела 1: ____	Всего разделов: ____	Всего листов выписки: ____
16.10.2020 № 99/2020/354586141			
Кадастровый номер:		40:22:113001:75	

Категория земель:	Земли населенных пунктов
Виды разрешенного использования:	для строительства объекта «Газификация населенных пунктов д. Богдановское, д. Меревское, д. Коврово, и.п. Дугнинское звероловничество Ферзиковского района Калужской области»
Сведения о кадастровом инженере:	Грицай Ольга Сергеевна №40-11-122
Сведения о лесах, водных объектах и об иных природных объектах, расположенных в пределах земельного участка:	данные отсутствуют
Сведения о том, что земельный участок полностью или частично расположен в границах зоны с особыми условиями использования территории или территории объекта культурного наследия	данные отсутствуют
Сведения о том, что земельный участок расположен в границах особой экономической зоны, территории опережающего социально-экономического развития, зоны территориального развития в Российской Федерации, игровой зоны:	данные отсутствуют
Сведения о том, что земельный участок расположен в границах особо охраняемой природной территории, охотничьих угодий, лесничеств, лесопарков:	данные отсутствуют
Сведения о результатах проведения государственного земельного надзора:	данные отсутствуют
Сведения о расположении земельного участка в границах территории, в отношении которой утвержден проект межевания территории:	данные отсутствуют

Государственный регистратор		ФГИС ЕГРН
полное наименование должности	подпись	инициалы, фамилия

М.П.

Выписка из Единого государственного реестра недвижимости об объекте недвижимости  
Сведения о характеристиках объекта недвижимости

<b>Земельный участок</b>			
<small>(из объекта недвижимости)</small>			
Лист № <u>    </u> Раздела <u>1</u>	Всего листов раздела <u>1</u> : <u>    </u>	Всего разделов: <u>    </u>	Всего листов выписки: <u>    </u>
16.10.2020 № 99/2020/354586141			
Кадастровый номер:		40:22:113001:75	

Условный номер земельного участка:	данные отсутствуют
Сведения о принятии акта и (или) заключении договора, предусматривающих предоставление в соответствии с земельным законодательством исполнительным органом государственной власти или органом местного самоуправления находящегося в государственной или муниципальной собственности земельного участка для строительства наемного дома социального использования или наемного дома коммерческого использования:	данные отсутствуют
Сведения о том, что земельный участок или земельные участки образованы на основании решения об изъятии земельного участка и (или) расположенного на нем объекта недвижимости для государственных или муниципальных нужд:	данные отсутствуют
Сведения о том, что земельный участок образован из земель или земельного участка, государственная собственность на которые не разграничена:	данные отсутствуют
Сведения о наличии земельного спора о местоположении границ земельных участков:	данные отсутствуют
Статус записи об объекте недвижимости:	Сведения об объекте недвижимости имеют статус "временные". Дата истечения срока действия временного характера - 2018-01-12
Особые отметки:	Для данного земельного участка обеспечен доступ посредством земельного участка (земельных участков) с кадастровым номером (кадастровыми номерами) земли общего пользования. Сведения необходимые для заполнения раздела 2 отсутствуют. Сведения необходимые для заполнения раздела 3 отсутствуют. Сведения необходимые для заполнения раздела 3.1 отсутствуют. Сведения необходимые для заполнения раздела 3.2 отсутствуют. Сведения необходимые для заполнения раздела 4 отсутствуют. Граница земельного участка не установлена в соответствии с требованиями земельного законодательства
Получатель выписки:	Грицай Ольга Сергеевна

Государственный регистратор		ФГИС ЕГРН
полное наименование должности	подпись	инициалы, фамилия

Выписка из Единого государственного реестра недвижимости об объекте недвижимости  
Сведения о частях земельного участка

<b>Земельный участок</b>			
<small>(вид объекта недвижимости)</small>			
Лист № __ Раздела <b>4.1</b>	Всего листов раздела <b>4.1</b> : __	Всего разделов: __	Всего листов выписки: __
<b>16.10.2020 № 99/2020/354586141</b>			
Кадастровый номер:		<b>40:22:113001:75</b>	

Учетный номер части	Площадь (м <sup>2</sup> )	Содержание ограничения в использовании или ограничения права на объект недвижимости или обременения объекта недвижимости
1	2	3
1	750	Ограничения прав на земельный участок, предусмотренные статьями 56, 56.1 Земельного кодекса Российской Федерации, 40.22.2.101, Постановление «О порядке установления охранных зон объектов электросетевого хозяйства и особых условий использования земельных участков, расположенных в границах таких зон» от 24 февраля 2009 г. №160 № 160 от 24.02.2009

Государственный регистратор		ФГИС ЕГРН
полное наименование должности	подпись	инициалы, фамилия

М.П.

Выписка из Единого государственного реестра недвижимости об объекте недвижимости  
**Сведения о характеристиках объекта недвижимости**

На основании запроса от 16.10.2020 г., поступившего на рассмотрение 16.10.2020 г., сообщаем, что согласно записям Единого государственного реестра недвижимости:

<b>Земельный участок</b>			
<small>(НАЗВ. ОБЪЕКТА НЕДВИЖИМОСТИ)</small>			
Лист № __ Раздела <b>1</b>	Всего листов раздела <b>1</b> : __	Всего разделов: __	Всего листов выписки: __
<b>16.10.2020 № 99/2020/354562940</b>			
Кадастровый номер:		<b>40:22:113301:398</b>	

Номер кадастрового квартала:	40:22:113301
Дата присвоения кадастрового номера:	11.01.2013
Ранее присвоенный государственный учетный номер:	данные отсутствуют
Адрес:	установлено относительно ориентира, расположенного в границах участка. Почтовый адрес ориентира: Калужская обл., р-н Ферзиковский, д. Коврово
Площадь:	5273 +/- 5 кв. м
Кадастровая стоимость, руб.:	1085236.13
Кадастровые номера расположенных в пределах земельного участка объектов недвижимости:	данные отсутствуют
Кадастровые номера объектов недвижимости, из которых образован объект недвижимости:	данные отсутствуют
Кадастровые номера образованных объектов недвижимости:	данные отсутствуют
Сведения о включении объекта недвижимости в состав предприятия как имущественного комплекса:	

Государственный регистратор		ФГИС ЕГРН
полное наименование должности	подпись	инициалы, фамилия

М.П.

Выписка из Единого государственного реестра недвижимости об объекте недвижимости  
Сведения о характеристиках объекта недвижимости

<b>Земельный участок</b>			
<small>(код объекта недвижимости)</small>			
Лист № ____ Раздела 1	Всего листов раздела 1: ____	Всего разделов: ____	Всего листов выписки: ____
16.10.2020 № 99/2020/354562940			
Кадастровый номер:		40:22:113501:398	

Категория земель:	Земли населенных пунктов
Виды разрешенного использования:	для строительства объекта «Газификация населенных пунктов д. Богдановское, д. Меревское, д. Коврово, и.п. Дугнинское звероловничество Ферзиковского района Калужской области»
Сведения о кадастровом инженере:	Грицай Ольга Сергеевна №40-11-122
Сведения о лесах, водных объектах и об иных природных объектах, расположенных в пределах земельного участка:	данные отсутствуют
Сведения о том, что земельный участок полностью или частично расположен в границах зоны с особыми условиями использования территории или территории объекта культурного наследия	данные отсутствуют
Сведения о том, что земельный участок расположен в границах особой экономической зоны, территории опережающего социально-экономического развития, зоны территориального развития в Российской Федерации, игровой зоны:	данные отсутствуют
Сведения о том, что земельный участок расположен в границах особо охраняемой природной территории, охотничьих угодий, лесничеств, лесопарков:	данные отсутствуют
Сведения о результатах проведения государственного земельного надзора:	данные отсутствуют
Сведения о расположении земельного участка в границах территории, в отношении которой утвержден проект межевания территории:	данные отсутствуют

Государственный регистратор		ФГИС ЕГРН
полное наименование должности	подпись	инициалы, фамилия

М.П.



Выписка из Единого государственного реестра недвижимости об объекте недвижимости  
Сведения о характеристиках объекта недвижимости

<b>Земельный участок</b>			
<small>(код объекта недвижимости)</small>			
Лист № <u>    </u> Раздела <u>1</u>	Всего листов раздела <u>1</u> : <u>    </u>	Всего разделов: <u>    </u>	Всего листов выписки: <u>    </u>
<b>16.10.2020 № 99/2020/354562940</b>			
Кадастровый номер:		<b>40:22:113301:398</b>	

Условный номер земельного участка:	данные отсутствуют
Сведения о принятии акта и (или) заключении договора, предусматривающих предоставление в соответствии с земельным законодательством исполнительным органом государственной власти или органом местного самоуправления находящегося в государственной или муниципальной собственности земельного участка для строительства наемного дома социального использования или наемного дома коммерческого использования:	данные отсутствуют
Сведения о том, что земельный участок или земельные участки образованы на основании решения об изъятии земельного участка и (или) расположенного на нем объекта недвижимости для государственных или муниципальных нужд:	данные отсутствуют
Сведения о том, что земельный участок образован из земель или земельного участка, государственная собственность на которые не разграничена:	данные отсутствуют
Сведения о наличии земельного спора о местоположении границ земельных участков:	данные отсутствуют
Статус записи об объекте недвижимости:	Сведения об объекте недвижимости имеют статус "временные". Дата истечения срока действия временного характера - 2018-01-12
Особые отметки:	Для данного земельного участка обеспечен доступ посредством земельного участка (земельных участков) с кадастровым номером (кадастровыми номерами) земли общего пользования. Сведения необходимые для заполнения раздела 2 отсутствуют. Сведения необходимые для заполнения раздела 3 отсутствуют. Сведения необходимые для заполнения раздела 3.1 отсутствуют. Сведения необходимые для заполнения раздела 3.2 отсутствуют. Сведения необходимые для заполнения раздела 4 отсутствуют. Граница земельного участка не установлена в соответствии с требованиями земельного законодательства
Получатель выписки:	Грицай Ольга Сергеевна

Государственный регистратор		ФГИС ЕГРН
полное наименование должности	подпись	инициалы, фамилия

Выписка из Единого государственного реестра недвижимости об объекте недвижимости  
Сведения о частях земельного участка

<b>Земельный участок</b>			
<small>(вид объекта недвижимости)</small>			
Лист № __ Раздела <b>4.1</b>	Всего листов раздела <b>4.1</b> : __	Всего разделов: __	Всего листов выписки: __
<b>16.10.2020 № 99/2020/354562940</b>			
Кадастровый номер:		<b>40:22:113301:398</b>	

Учетный номер части	Площадь (м <sup>2</sup> )	Содержание ограничения в использовании или ограничения права на объект недвижимости или обременения объекта недвижимости
1	2	3
1	173	Ограничения прав на земельный участок, предусмотренные статьями 56, 56.1 Земельного кодекса Российской Федерации, 40.22.2.104, Постановление «О порядке установления охранных зон объектов электросетевого хозяйства и особых условий использования земельных участков, расположенных в границах таких зон» от 24 февраля 2009 г. №160 № 160 от 24.02.2009

Государственный регистратор		ФГИС ЕГРН
полное наименование должности	подпись	инициалы, фамилия

М.П.

Выписка из Единого государственного реестра недвижимости об объекте недвижимости  
**Сведения о характеристиках объекта недвижимости**

На основании запроса от 16.10.2020 г., поступившего на рассмотрение 16.10.2020 г., сообщаем, что согласно записям Единого государственного реестра недвижимости:

<b>Земельный участок</b>			
<small>(НАЗВ. ОБЪЕКТА НЕДВИЖИМОСТИ)</small>			
Лист № __ Раздела <b>1</b>	Всего листов раздела <b>1</b> : __	Всего разделов: __	Всего листов выписки: __
<b>16.10.2020 № 99/2020/354591544</b>			
Кадастровый номер:		<b>40:22:113401:51</b>	

Номер кадастрового квартала:	40:22:113401
Дата присвоения кадастрового номера:	06.12.2016
Ранее присвоенный государственный учетный номер:	данные отсутствуют
Адрес:	установлено относительно ориентира, расположенного в границах участка. Почтовый адрес ориентира: Калужская область, р-н Ферзиковский, д. Коврово
Площадь:	3101 +/- 19.49 кв. м
Кадастровая стоимость, руб.:	638216.81
Кадастровые номера расположенных в пределах земельного участка объектов недвижимости:	данные отсутствуют
Кадастровые номера объектов недвижимости, из которых образован объект недвижимости:	данные отсутствуют
Кадастровые номера образованных объектов недвижимости:	данные отсутствуют
Сведения о включении объекта недвижимости в состав предприятия как имущественного комплекса:	

Государственный регистратор		ФГИС ЕГРН
полное наименование должности	подпись	инициалы, фамилия

М.П.

Выписка из Единого государственного реестра недвижимости об объекте недвижимости  
Сведения о характеристиках объекта недвижимости

<b>Земельный участок</b>			
<small>(код объекта недвижимости)</small>			
Лист № ___ Раздела 1	Всего листов раздела 1: ___	Всего разделов: ___	Всего листов выписки: ___
16.10.2020 № 99/2020/354591544			
Кадастровый номер:		40:22:113401:51	

Категория земель:	Земли населенных пунктов
Виды разрешенного использования:	трубопроводный транспорт
Сведения о кадастровом инженере:	Стадничук Юлия Любомировна №40-12-277, ООО "Калужские просторы"
Сведения о лесах, водных объектах и об иных природных объектах, расположенных в пределах земельного участка:	данные отсутствуют
Сведения о том, что земельный участок полностью или частично расположен в границах зоны с особыми условиями использования территории или территории объекта культурного наследия	данные отсутствуют
Сведения о том, что земельный участок расположен в границах особой экономической зоны, территории опережающего социально-экономического развития, зоны территориального развития в Российской Федерации, игровой зоны:	данные отсутствуют
Сведения о том, что земельный участок расположен в границах особо охраняемой природной территории, охотничьих угодий, лесничеств, лесопарков:	данные отсутствуют
Сведения о результатах проведения государственного земельного надзора:	данные отсутствуют
Сведения о расположении земельного участка в границах территории, в отношении которой утвержден проект межевания территории:	данные отсутствуют

Государственный регистратор		ФГИС ЕГРН
полное наименование должности	подпись	инициалы, фамилия

М.П.

Выписка из Единого государственного реестра недвижимости об объекте недвижимости  
Сведения о характеристиках объекта недвижимости

<b>Земельный участок</b>			
<small>(код объекта недвижимости)</small>			
Лист № <u>    </u> Раздела <u>1</u>	Всего листов раздела <u>1</u> : <u>    </u>	Всего разделов: <u>    </u>	Всего листов выписки: <u>    </u>
<b>16.10.2020 № 99/2020/354591544</b>			
Кадастровый номер:		<b>40:22:113401:51</b>	

Условный номер земельного участка:	данные отсутствуют
Сведения о принятии акта и (или) заключении договора, предусматривающих предоставление в соответствии с земельным законодательством исполнительным органом государственной власти или органом местного самоуправления находящегося в государственной или муниципальной собственности земельного участка для строительства наемного дома социального использования или наемного дома коммерческого использования:	данные отсутствуют
Сведения о том, что земельный участок или земельные участки образованы на основании решения об изъятии земельного участка и (или) расположенного на нем объекта недвижимости для государственных или муниципальных нужд:	данные отсутствуют
Сведения о том, что земельный участок образован из земель или земельного участка, государственная собственность на которые не разграничена:	данные отсутствуют
Сведения о наличии земельного спора о местоположении границ земельных участков:	данные отсутствуют
Статус записи об объекте недвижимости:	Сведения об объекте недвижимости имеют статус "временные". Дата истечения срока действия временного характера - 2021-12-07
Особые отметки:	Сведения необходимые для заполнения раздела 2 отсутствуют. Сведения необходимые для заполнения раздела 3 отсутствуют. Сведения необходимые для заполнения раздела 3.1 отсутствуют. Сведения необходимые для заполнения раздела 3.2 отсутствуют. Сведения необходимые для заполнения раздела 4 отсутствуют. Граница земельного участка не установлена в соответствии с требованиями земельного законодательства
Получатель выписки:	Грицай Ольга Сергеевна

Государственный регистратор		ФГИС ЕГРН
полное наименование должности	подпись	инициалы, фамилия

Выписка из Единого государственного реестра недвижимости об объекте недвижимости  
Сведения о частях земельного участка

<b>Земельный участок</b>			
<small>(вид объекта недвижимости)</small>			
Лист № __ Раздела <b>4.1</b>	Всего листов раздела <b>4.1</b> : __	Всего разделов: __	Всего листов выписки: __
<b>16.10.2020 № 99/2020/354591544</b>			
Кадастровый номер:		<b>40:22:113401:51</b>	

Учетный номер части	Площадь (м <sup>2</sup> )	Содержание ограничения в использовании или ограничения права на объект недвижимости или обременения объекта недвижимости
1	2	3
1	918	Ограничения прав на земельный участок, предусмотренные статьями 56, 56.1 Земельного кодекса Российской Федерации, 40.22.2.104, Постановление «О порядке установления охранных зон объектов электросетевого хозяйства и особых условий использования земельных участков, расположенных в границах таких зон» от 24 февраля 2009 г. №160 № 160 от 24.02.2009

Государственный регистратор		ФГИС ЕГРН
полное наименование должности	подпись	инициалы, фамилия

М.П.

Выписка из Единого государственного реестра недвижимости об объекте недвижимости  
**Сведения о характеристиках объекта недвижимости**

На основании запроса от 16.10.2020 г., поступившего на рассмотрение 16.10.2020 г., сообщаем, что согласно записям Единого государственного реестра недвижимости:

<b>Земельный участок</b>			
<small>(НАЗВ. ОБЪЕКТА НЕДВИЖИМОСТИ)</small>			
Лист № __ Раздела <b>1</b>	Всего листов раздела <b>1</b> : __	Всего разделов: __	Всего листов выписки: __
<b>16.10.2020 № 99/2020/354587875</b>			
Кадастровый номер:		<b>40:22:114001:59</b>	

Номер кадастрового квартала:	40:22:114001
Дата присвоения кадастрового номера:	10.01.2013
Ранее присвоенный государственный учетный номер:	данные отсутствуют
Адрес:	установлено относительно ориентира, расположенного в границах участка. Почтовый адрес ориентира: Калужская обл., р-н Ферзиковский, н.п. Зверолозье
Площадь:	2339 +/- 85 кв. м
Кадастровая стоимость, руб.:	443895.42
Кадастровые номера расположенных в пределах земельного участка объектов недвижимости:	данные отсутствуют
Кадастровые номера объектов недвижимости, из которых образован объект недвижимости:	данные отсутствуют
Кадастровые номера образованных объектов недвижимости:	данные отсутствуют
Сведения о включении объекта недвижимости в состав предприятия как имущественного комплекса:	

Государственный регистратор		ФГИС ЕГРН
полное наименование должности	подпись	инициалы, фамилия

М.П.

Выписка из Единого государственного реестра недвижимости об объекте недвижимости  
Сведения о характеристиках объекта недвижимости

<b>Земельный участок</b>			
<small>(код объекта недвижимости)</small>			
Лист № <u>    </u> Раздела <u>1</u>	Всего листов раздела <u>1</u> : <u>    </u>	Всего разделов: <u>    </u>	Всего листов выписки: <u>    </u>
16.10.2020 № 99/2020/354587875			
Кадастровый номер:		40:22:114001:59	

Категория земель:	Земли населенных пунктов
Виды разрешенного использования:	для строительства объекта «Газификация населенных пунктов д. Богдановское, д. Меревское, д. Коврово, и п. Дугнинское звероловничество Ферзиковского района Калужской области»
Сведения о кадастровом инженере:	Грицай Ольга Сергеевна №40-11-122
Сведения о лесах, водных объектах и об иных природных объектах, расположенных в пределах земельного участка:	данные отсутствуют
Сведения о том, что земельный участок полностью или частично расположен в границах зоны с особыми условиями использования территории или территории объекта культурного наследия	данные отсутствуют
Сведения о том, что земельный участок расположен в границах особой экономической зоны, территории опережающего социально-экономического развития, зоны территориального развития в Российской Федерации, игровой зоны:	данные отсутствуют
Сведения о том, что земельный участок расположен в границах особо охраняемой природной территории, охотничьих угодий, лесничеств, лесопарков:	данные отсутствуют
Сведения о результатах проведения государственного земельного надзора:	данные отсутствуют
Сведения о расположении земельного участка в границах территории, в отношении которой утвержден проект межевания территории:	данные отсутствуют

Государственный регистратор		ФГИС ЕГРН
полное наименование должности	подпись	инициалы, фамилия

М.П.



Выписка из Единого государственного реестра недвижимости об объекте недвижимости  
Сведения о характеристиках объекта недвижимости

<b>Земельный участок</b>			
<small>(код объекта недвижимости)</small>			
Лист № <u>    </u> Раздела <u>1</u>	Всего листов раздела <u>1</u> : <u>    </u>	Всего разделов: <u>    </u>	Всего листов выписки: <u>    </u>
<b>16.10.2020 № 99/2020/354587875</b>			
Кадастровый номер:		<b>40:22:114001:59</b>	

Условный номер земельного участка:	данные отсутствуют
Сведения о принятии акта и (или) заключении договора, предусматривающих предоставление в соответствии с земельным законодательством исполнительным органом государственной власти или органом местного самоуправления находящегося в государственной или муниципальной собственности земельного участка для строительства наемного дома социального использования или наемного дома коммерческого использования:	данные отсутствуют
Сведения о том, что земельный участок или земельные участки образованы на основании решения об изъятии земельного участка и (или) расположенного на нем объекта недвижимости для государственных или муниципальных нужд:	данные отсутствуют
Сведения о том, что земельный участок образован из земель или земельного участка, государственная собственность на которые не разграничена:	данные отсутствуют
Сведения о наличии земельного спора о местоположении границ земельных участков:	данные отсутствуют
Статус записи об объекте недвижимости:	Сведения об объекте недвижимости имеют статус "временные". Дата истечения срока действия временного характера - 2018-01-11
Особые отметки:	Для данного земельного участка обеспечен доступ посредством земельного участка (земельных участков) с кадастровым номером (кадастровыми номерами) земли общего пользования. Сведения необходимые для заполнения раздела 2 отсутствуют. Сведения необходимые для заполнения раздела 3 отсутствуют. Сведения необходимые для заполнения раздела 3.1 отсутствуют. Сведения необходимые для заполнения раздела 3.2 отсутствуют. Сведения необходимые для заполнения раздела 4 отсутствуют. Граница земельного участка не установлена в соответствии с требованиями земельного законодательства
Получатель выписки:	Грицай Ольга Сергеевна

Государственный регистратор		ФГИС ЕГРН
полное наименование должности	подпись	инициалы, фамилия